

**COORDENADAS PARA A PERFURAÇÃO DO POÇO**  
Referida ao Meridiano Central -57° WGr, Datum WGS84- Zona 21M

P = N = 635.313,30  
S = 9.518.845,47

**LIMITES E CONFRONTAÇÕES**

**FRENTE** : Com a Rua Principal.

**LATERAL ESQUERDA** : Com o Terreno de quem de direito.

**LATERAL DIREITA** : Com o Terreno de quem de direito.

**FUNDOS** : Com o Terreno de quem de direito.

**AUTOR DO PROJETO:**

LANA SABRYNA SIMÕES AGUIAR  
ENG. CIVIL - CREA nº 151604296 - 4/PA

**RESP. TÉCNICO:**

LANA SABRYNA SIMÕES AGUIAR  
ENG. CIVIL - CREA nº 151604296 - 4/PA

**PROPRIETÁRIO DO IMÓVEL:**

PREFEITURA MUNICIPAL DE ITAITUBA  
CNEJ 85.138.730/0001-77



**ASSUNTO:**

PROJETO DO TERRENO ELABORADO PARA FINS DE DOCUMENTAÇÃO.

**ENDEREÇO:**

RUA PRINCIPAL DA COMUNIDADE CAMPO VERDE PRÓXIMO AO CAMPO DE FUTEBOL - ITAITUBA/PA

**DESENHO CAD.:**

ULISSES MOREIRA CONDE

**PROJETO:**

**ARQUITETÔNICO**

**DATA:**

19 de Setembro de 2.019

**CONTEÚDO DA PRANCHA:**

PLANTA DE LOCAÇÃO E SITUAÇÃO DO IMÓVEL

**PERÍMETRO DO TERRENO:**

36,00 Metros Lineares

**OBS:**

**ÁREA DO TERRENO IRREGULAR:**

80,00 M<sup>2</sup>

**ESCALA:**

1:3.800 / 1:2.000

**PRANCHA:**

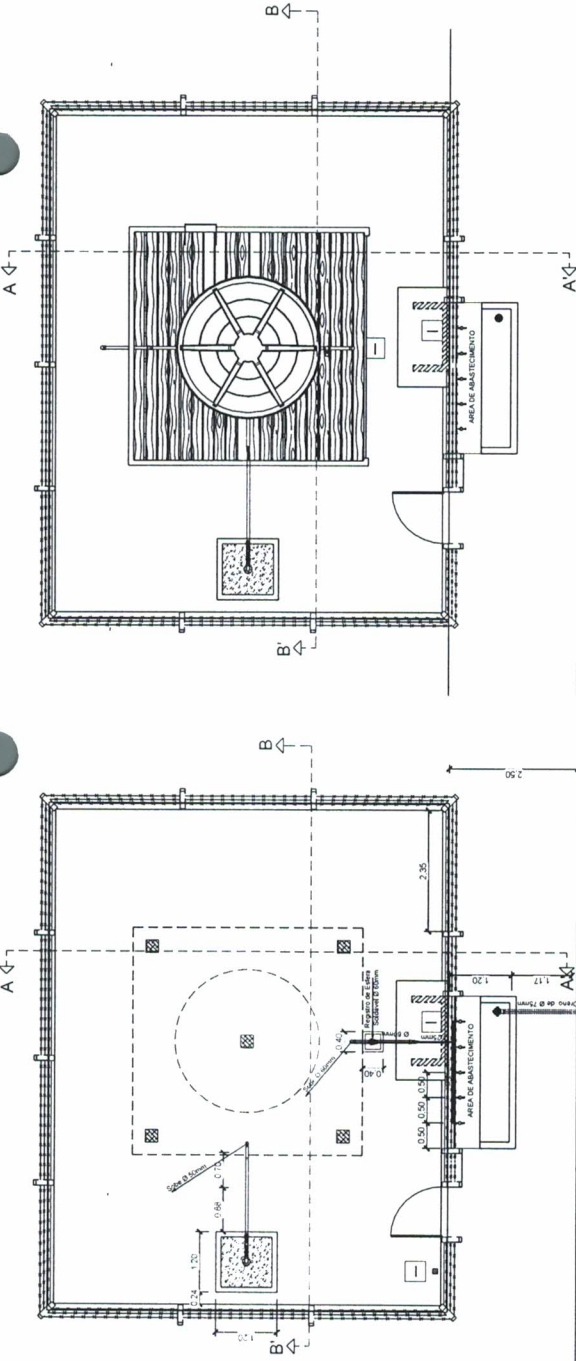
1/1

Lana Sabryna S. Aguiar  
Engenheira Civil  
CREA - PA 151604296-4



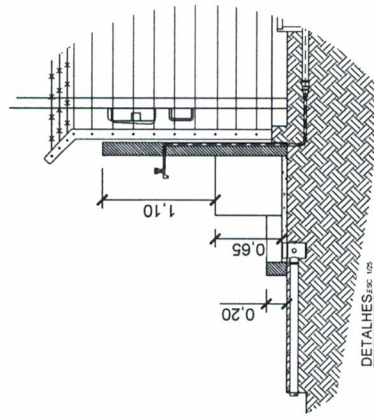


SITUAÇÃO: Esc. 1:500

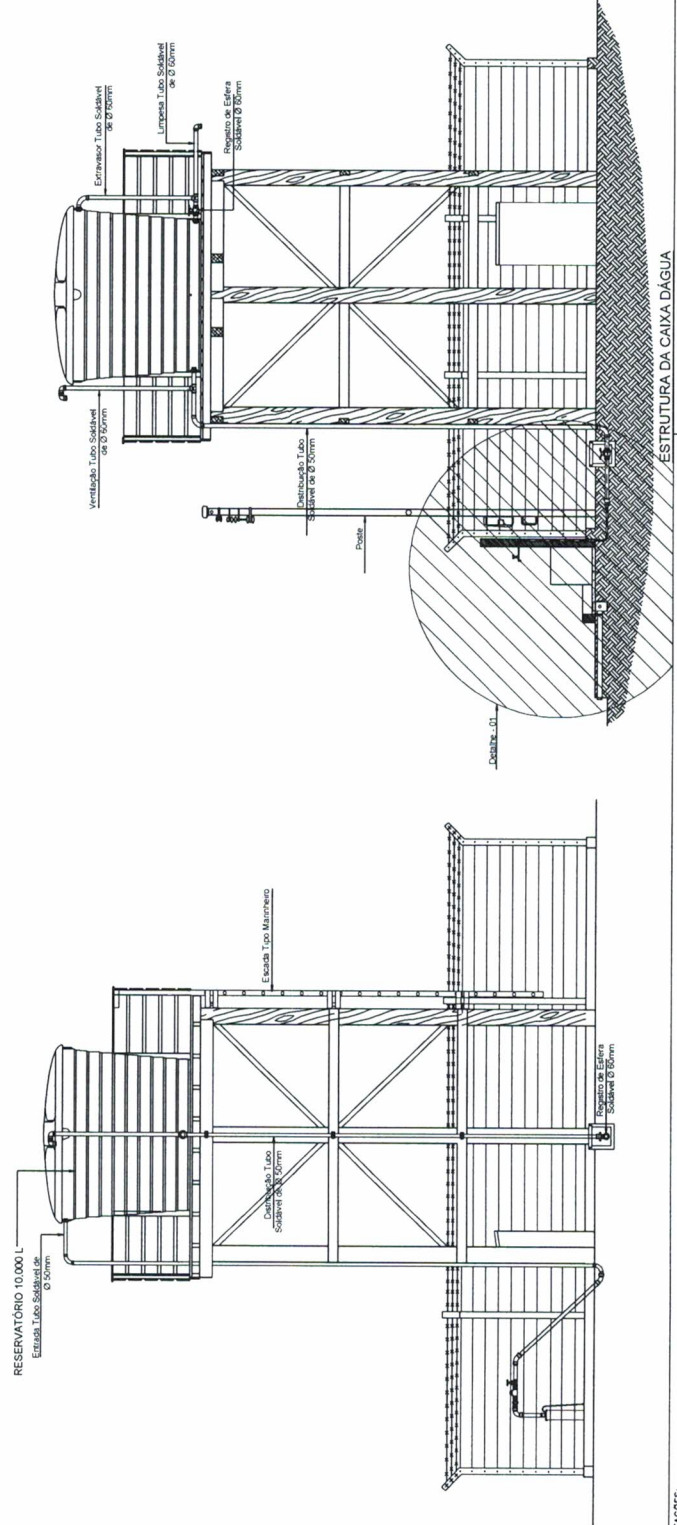


PLANTA BAIXA - INSTALAÇÕES ÁGUA FRIA  
Esc. 1:50

VISTA SUPERIOR  
Esc. 1:50



DETALHE: Esc. 1:20



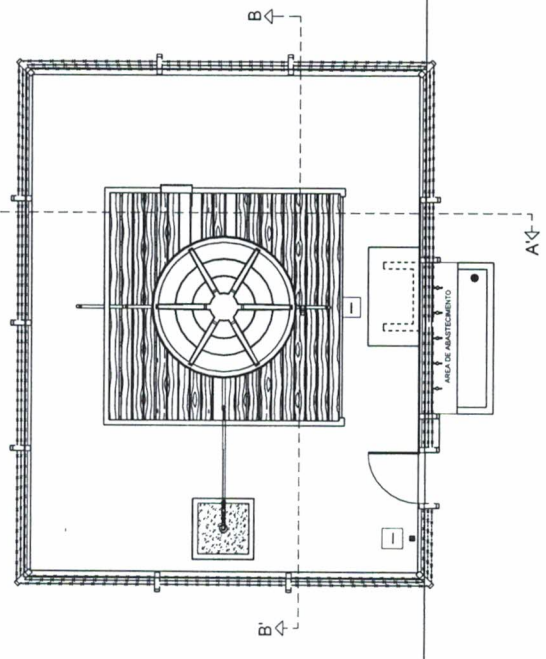
ESTRUTURA DA CAIXA D'ÁGUA

ANOTAÇÕES:

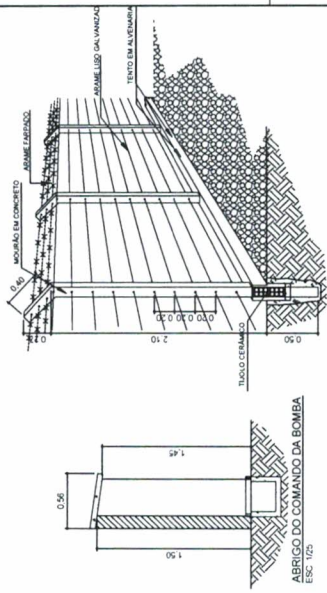
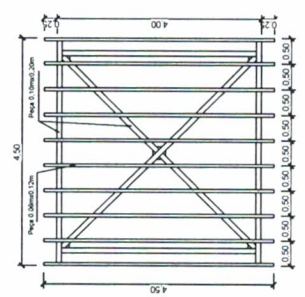
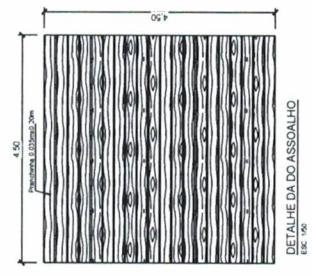
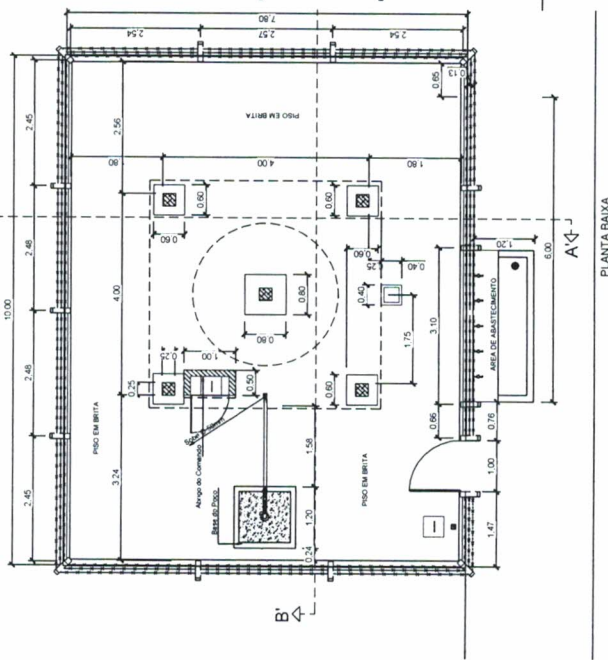
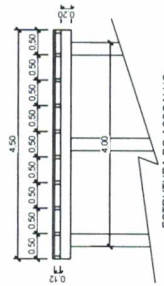
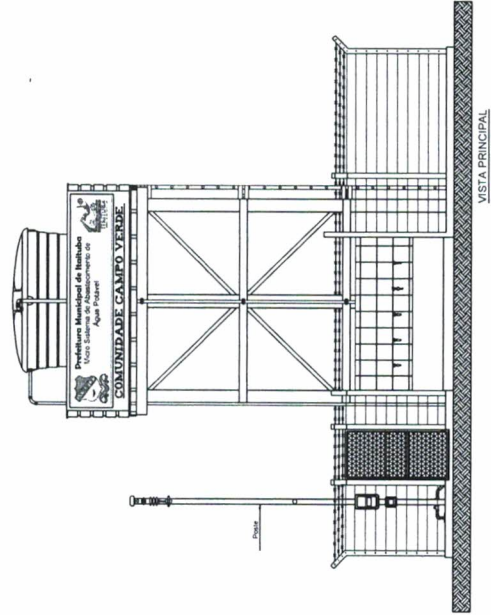
CREA	PMI	<b>Lana Sabryna S. Aguiar</b> <b>Engenheira Civil</b> <b>CREA - PA 151604296-4</b>
BOMBEROS		
<b>PROFESSORA DE EDUCAÇÃO BÁSICA</b> <b>SEMINFRA</b> <small>Associação Municipal de Instrutores de Educação Física</small>		
PROPRIETÁRIO	MUNICÍPIO DE ITAITUBA	
PROJETO	HIDRO-SANTÁRIO DO RESERVATÓRIO ELEVADO PARA ABASTECIMENTO DE ÁGUA (1) NÍVEL INCLUINDO CORTES E PROTEÇÃO RESP. TÉCNICO	
ÁREA	LOCAL: COMUNIDADE CAMPO VERDE PRÓXIMO CAMPO DE FUTEBOL END: Rod. Transamazônica - Km 30 - Sentido Puroquele / Itaituba	
ESCALA	CONTÊDOR DA PRINCEZA	
INDICADA	* PLANTA BAIXA * CORTES * VISTAS DETALHE * SITUAÇÃO	
COORDENADAS	OBSERVAÇÕES	
9 518 845,47m S 500M AF 02	PLANTA: 31/09/2018 Nº: 02	



SITUAÇÃO ESC. 1/800



VISTA SUPERIOR  
ESC. 1/50



CREA	PMI
BOMBEIROS	Lana Sabryna S. Aguiar Engenheira Civil CREA - PA 151604296-4
PROPRIETÁRIO	MUNICÍPIO DE ITAITUBA
PROJETO	ARQUITETÔNICO DO RESERVATÓRIO ELEVADO PARA ABASTECIMENTO DE ÁGUA POTÁVEL, INCLUINDO CERCA DE PROTEÇÃO
RESP. TÉCNICO	
FOLHA	UNICA
LOCAL	COMUNIDADE CAMPO VERDE, PRÓXIMO AO CAMPO DE FUTEBOL.
END.	Rod. Transamazônica - Km 30 - Setor Ruralópolis / Itaituba
PROPRIETÁRIO	MUNICÍPIO DE ITAITUBA
ESCALA	CONTÉDOR DA PRANCHA
INDICADA	* PLANTA BAIXA * cortes * VISTAS DETALHE * SITUAÇÃO
OBSERVAÇÕES	
ÁREA TOTAL	78,00 m²
ÁREA ÚTIL	28,20 m²
PERÍMETRO	20,97 m
COORDENADA	8 518 845,4776 S
GEOMÉTICAS	
PROJ. Nº	3106/2018
PROJ. Nº	J. MAFRA