

COORDENADAS PARA A PERFURAÇÃO DO POÇO
Referida ao Meridiano Central -57° WGr, Datum WGS84- Zona 21M

P = N = 609.996,00
S = 9.532.010,00

LIMITES E CONFRONTAÇÕES

- FRENTE :** Com a 1ª Rua Principal.
- LATERAL ESQUERDA :** Com o Terreno de quem de direito.
- LATERAL DIREITA :** Com o Terreno de quem de direito.
- FUNDOS :** Com o Terreno de quem de direito.

AUTOR DO PROJETO:

LANA SABRYNA SIMÕES AGUIAR
ENG. CIVIL - CREA nº 151604296 - 4/PA

RESP. TÉCNICO:

LANA SABRYNA SIMÕES AGUIAR
ENG. CIVIL - CREA nº 151604296 - 4/PA

PROPRIETÁRIO DO IMÓVEL:

PREFEITURA MUNICIPAL DE ITAITUBA
CNPJ 05.138.739/0001-77



ASSUNTO:

PROJETO DO TERRENO ELABORADO PARA FINS DE DOCUMENTAÇÃO.

ENDEREÇO:

1ª RUA DO BAIRRO JARDIM AEROPORTO - ITAITUBA/PA

DESENHO CAD:

ULISSES MOREIRA CONDE

PROJETO:

ARQUITETÔNICO

DATA:

19 de Setembro de 2019

CONTEUDO DA PRANCHA:

PLANTA DE LOCAÇÃO E SITUAÇÃO DO IMÓVEL

PERÍMETRO DO TERRENO:

36,00 Metros Lineares

ÁREA DO TERRENO IRREGULAR:

80,00 M²

OBS:

ESCALA:

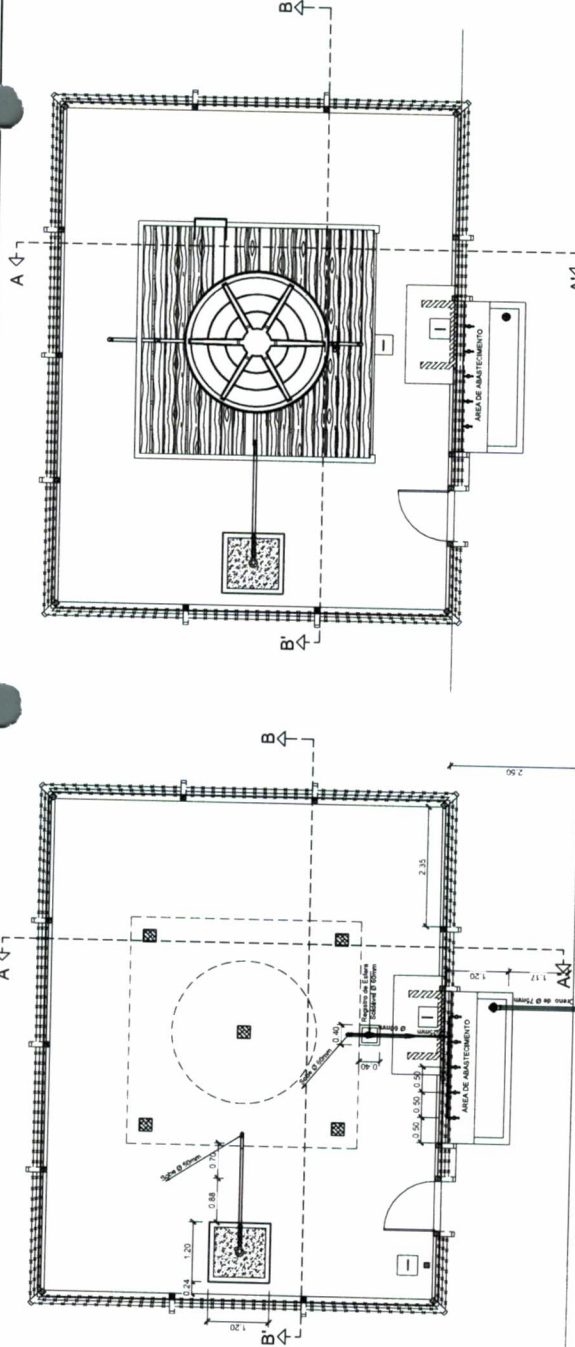
1:3.800 / 1:3.500

PRANCHA:

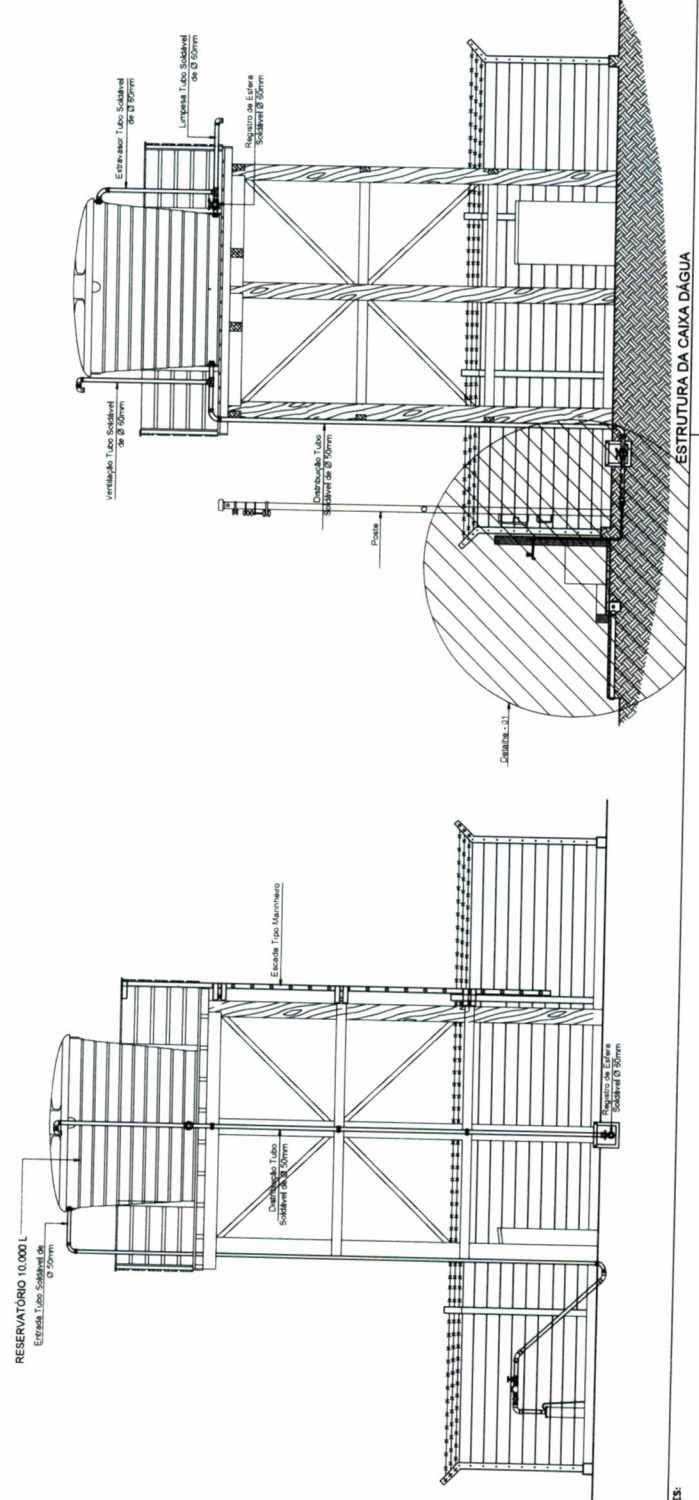
1/1



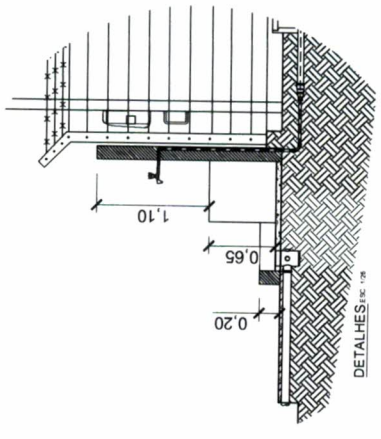
SITUAÇÃO E.C. 180



PLANTA BAIXA INSTALAÇÕES ÁGUA FRIA E.C. 180



ESTRUTURA DA CAIXA D'ÁGUA



DETALHES E.C. 178

CREA	BOBERROS
PROPOSTANTE	MUNICÍPIO DE ITAITUBA
PROJETO	RESERVAÇÃO DE RESERVAÇÃO DE ÁGUA PARA ABASTECIMENTO DE ÁGUA POTÁVEL, INCLUINDO CERCA DE PROTEÇÃO.
RESP. TÉCNICO	
FOLHA	UNICA
ESCALA	1:100
INDICADA	PLANTA BAIXA
COORDENADAS	CORTES
6000000 E	VISTAS DETALHE
9 532 010 000 S	SITUAÇÃO
86080000 PAB	OBSERVAÇÕES
31/09/2018	

ANOTAÇÕES:

[Handwritten signature]