

REPÚBLICA FEDERATIVA DO BRASIL

GOVERNO DO ESTADO DO PARÁ
POLÍCIA CIVIL
DIRETORIA DE IDENTIFICAÇÃO

PROIBIDO PLASTIFICAR

POLEGAR DIREITO

12.720.451

ASSINATURA DO TITULAR

CARTEIRA DE IDENTIDADE

THOMAS GRUB & SOBR

VÁLIDA EM TODO O TERRITÓRIO NACIONAL

REGISTRO GERAL 2464742 4 VIA DATA DE EXPEDIÇÃO 22/02/2017

NOME ANA RACHEL LIMA DE ARAUJO

FILIAÇÃO ANTONIO LUIZ DE ARAUJO
CREOSOLINA DE LIMA ARAUJO

NATURALIDADE BELEM PA DATA DE NASCIMENTO 08/04/1974

DOC ORIGEM C.NASC-4 OF BELEM PA
NUM: 4583 LIV: 4A FOL: 248

CPF 560062332-15

PARÁ 11.154.767

ASSINATURA DO TITULAR

035

LEI Nº 7.116 DE 29/08/83

THOMAS GRUB & SOBR

CONFERE COM ORIGINAL

Claudia Maria Alves
Comissão de Licitação
Port. G. P. M. N. 0018/2017

Adriano



JUSTIÇA ELEITORAL
34ª ZONA ELEITORAL DE ITAITUBA - PA
PASSAGEM CLODSON BORGES DO VALE, N. 15 Telefone 9335182163

Certidão

Certifico que, de acordo com os assentamentos do Cadastro Eleitoral e com o que dispõe a Res.-TSE nº 21.823/2004, a eleitora abaixo qualificada está quite com a Justiça Eleitoral na presente data .

Eleitora: ANA RACHEL LIMA DE ARAUJO
Inscrição: 031598731309 Zona: 77 Seção: 54
Município: 4278 - BELÉM UF: PA
Data de nascimento: 08/04/1974 Domiciliada desde: 08/07/1993
Filiação: CREOSOLINA DE LIMA ARAUJO
ANTONIO LUIZ DE ARAUJO

Em 25 de abril de 2017.

CONFERE COM
ORIGINAL


FABIOLA SILVA SOARES
ASSISTENTE ADMINISTRATIVO

Res.-TSE nº 21.823/2004:

"O conceito de quitação eleitoral reúne a plenitude do gozo dos direitos políticos, o regular exercício do voto, salvo quando facultativo, o atendimento a convocações da Justiça Eleitoral para auxiliar os trabalhos relativos ao pleito, a inexistência de multas aplicadas, em caráter definitivo, pela Justiça Eleitoral e não remitidas, excetuadas as anistias legais, e a regular prestação de contas de campanha eleitoral, quando se tratar de candidatos."

A plenitude do gozo de direitos políticos decorre da inoccorrência de perda de nacionalidade; cancelamento de naturalização por sentença transitada em julgado; interdição por incapacidade civil absoluta; condenação criminal transitada em julgado, enquanto durarem seus efeitos; recusa de cumprir obrigação a todos imposta ou prestação alternativa; condenação por improbidade administrativa; conscrição; e opção, em Portugal, pelo estatuto da igualdade.


Claudia Morillo Assis Alves
Comissão de Licitação
Presidente
Port. EAP/PA/MI N. 0018/2017



CONFERE COM ORIGINAL

QUALIFICAÇÃO CIVIL

Nome Ana Rachel Lima de Araujo
Loc. Nasc. Defém Est. Para Data 08.04.1974
Filiação Antonio Luiz de Araujo
Regisolina de Souza Araujo
Doc. n.º Carteira de Identidade 2.464.742-500077

ESTRANGEIROS

Chegada ao Brasil em Doc. Ident. n.º
Exp. em Estado
Obs.
Data Emissão 19.01.94 DRT Para

Assinatura do Funcionário

Augusto Santos

ALTERAÇÕES DE IDENTIDADE
(Com relação nome, est. civil e data nasc.)

Nome
Doc.
Nome
Doc.
Nome
Doc.
Nome
Doc.
Est. Civil
Doc.
Est. Civil
Doc.
Nascimento
Doc.

Ana's

CONFERE COM
ORIGINAL

MINISTÉRIO DO TRABALHO E DA PREVIDÊNCIA SOCIAL
SECRETARIA NACIONAL DO TRABALHO — SNT
CARTEIRA DE TRABALHO E PREVIDÊNCIA SOCIAL



Mostre ao seu novo companheiro os perigos que o cercam no trabalho.
Cada acidente é uma lição que deve ser apreciada, para evitar maiores desgraças.
Todo o acidente tem uma causa que é preciso ser pesquisada, para evitar a sua repetição.
Se você for acidentado, procure logo o socorro médico adequado. Não deixe que "entendidos" e "curiosos" corram para o agravamento de sua lesão.
Se você não é electricista, não se meta a fazer serviços de electricidade.
Procure o socorro médico imediato, se você for vítima de um acidente, amanhã será tarde demais!
As máquinas não respeitam ninguém; mas você deve respeitá-las.
Atenda às recomendações dos Membros da CIPA e de seus mestres e chefes.
Conheça sempre as regras de segurança da seção onde você trabalha.
Conversa e discussão no trabalho predispoem a acidentes pela desatenção.
Leia e reflita sempre os ensinamentos contidos nos cartazes e avisos sobre prevenção de acidentes.
Os anéis, pulseiras, gravatas e mangas compridas não fazem parte do seu uniforme de trabalho.
Mantenha sempre as guardas protetoras das máquinas nos devidos lugares.
Pare a máquina quando tiver que consertá-la ou lubrificá-la.
Habitue-se a trabalhar protegido contra os acidentes. Use equipamentos de proteção adequados a seu serviço.
Conheça o manejo dos extintores e demais dispositivos de combate ao fogo existentes em seu local de trabalho. Você pode ter necessidade de usá-los algum dia.



ASSINATURA DO PORTADOR

José Rorivaldo da Silva

Número

02925

Série

00025-1A

9



TELEMAR NORTE LESTE S/A
 CNPJ: 33.000.118/0009-26 - INSC. ESTADUAL: 15.068.543-2
 TV DR MORAES, 121 - BELEM - PA CEP: 66035-080
 MATRIZ CNPJ: 33.000.118/0001-79

ANA RACHEL LIMA DE ARAUJO
 ROD TRANSAMAZONICA (VIGESIMA SETIMA), 34
 CENTRO
 68180-010 ITAITUBA-PA

DATA DE EMISSAO 25/01/2017	TELEFONE/CONTRATO 3518-2448 0 3
CNPJ / CPF 00056006233215	
INSCRICAO ESTADUAL	VALOR A PAGAR R\$
TIPO DE TERMINAL RESIDENCIAL	119,09
COD. DEB. AUTOMATICO 150500338263	VENCIMENTO
CODIGO DDD 93	25/02/2017

PLANO LOCAL:	HISTORICO DO CONSUMO DE MINUTOS:	01/17:	12/16: 6:00	11/16: 6:00				
01 FIXO		10/16: 5:00	09/16: 9:00	08/16: 1:00				
PAG./LINHA	DATA	DESCRICAO	TEL.ORIGEM	TEL.CHAMADO	HORARIO	DURACAO	TARIFA	VALOR

CODIGO PROXIMO AO VALOR DO ITEM IDENTIFICA SERVICO REFATURADO, DESCONTO E/OU PARTICIPACAO EM PLANO PROMOCIONAL, CONFORME ABAIXO:
 VD - VALOR COM DESCONTO

PRESTADORA TELEMAR NORTE LESTE S/A NFST N. 00000149180/SERIE /SUB-SERIE
 TELEFONE 03409 3518-2448 0 3

SERVICOS MENSAIS				
0001/01 25/01/2017 PA 153 ASS. S/ FRANQUIA 01 A 30/01/17	0,01%	VD	30,48	
0001/02 25/01/2017 01 FIXO ILLIMITADO 01 A 30/01/17	38,18%	VD	22,59	
SUBTOTAL			53,07	

SERVICOS EVENTUAIS				
0001/03 05/01/2017 MUDANCA ENDEREÇO			50,07	
SUBTOTAL			50,07	

LIGACOES LOCAIS				
0001/04 25/01/2017 CONSUMO MINUTOS 0:00 FRANQUIA 500:00 MINUTOS ALEM DA FRANQUIA 0:00			0,00	
SUBTOTAL			0,00	

BASE DE CALCULO ICMS	53,07	TOTAL NOTA FISCAL SERVICOS	103,14
ALÍQUOTA	30%		
VALOR	15,92		
ISS	2,50		

RESERVADO AO FISCO

3fff.e704.be45.27d7.448b.8198.1a54.b4d3

FATURA N.: 0500061169888 TELEMAR NORTE LESTE S/A - TV DR MORAES, 121 - BELEM - PA CEP: 66035-080
 CNPJ: 33.000.118/0009-26 - INSC. ESTADUAL: 15.068.543-2

SERVICO DE TERCEIROS
 TELEFONE 03409 3518-2448 0 3

0001/05 25/01/2017 MENSALIDADE SOS FONE 01 FIXO			2,90
		TOTAL SERVICOS DE TERCEIROS	2,90

Fique atento. Efetue os pagamentos em dia e evite:

- Cobrança da Multa de 2% + juros de 1% ao mês.
 - Suspensão do serviço: Parcial: 15 dias após envio de 1ª notificação e, com mais 30 dias, Suspensão Total.
 - Durante o período de Bloqueio Parcial, a assinatura do sua linha será cobrada normalmente de acordo com os valores contratados, pois ela continua ativa a receber chamadas.
 - Cancelamento e inclusão nos Órgãos de Proteção ao Crédito (SPC/Serasa): 30 dias após a Suspensão Total.
- Em virtude da decisão do Supremo Tribunal Federal (STF), no dia 15 de outubro de 2018, que determinou a incidência de ICMS sobre o valor referente à assinatura que não inclui Transmissão de telecomunicação, informamos que os valores de todos os planos e ofertas com essa característica serão ajustados nas contas com vencimento a partir de 01 de fevereiro de 2017, em todo o território nacional, para cumprir a decisão judicial. Para mais informações e esclarecimentos acesse www.oi.com.br/comunicado.

CONFERE COM ORIGINAL

Claudia Marilza Assis Alves
 Comissão de Fiscalização
 Port. GALE (P) N. 68/18/2017

Assis

República Federativa do Brasil

CARTÓRIO DINIZ

Rua Treze de Maio, 104 - Tel.: 1207 - Belém - Pará

conheço

[Handwritten signature]



Belém, 28 de fevereiro de 1977

em testemunho

[Handwritten initials]

Registro Civil

RAIMUNDO COSME DE OLIVEIRA

Escrevente autorizado

CARTÓRIO DO 4.º OFÍCIO

ESTADO DO PARÁ - MUNICÍPIO DE BELÉM - COMARCA DA CAPITAL



ELEONOR MENDES CARVALHO, titular vitalícia do Cartório do 4.º Ofício do Registro Civil de Nascimento e Óbitos da Comarca de Belém, Capital do Estado do Pará, República Federativa do Brasil, por nomeação legal.

CERTIFICO, em virtude de atribuição que me é conferida por lei e a requerimento verbal de parte interessada, que em meu Cartório, no livro número 4-A DE REGISTRO DE NASCIMENTOS, às fls. 248 sob o número 4583 .-.-. foi registrado no dia vinte e quatro de Fevereiro de mil novecentos e setenta e sete o assento de == ANA RACHEL LIMA DE ARAÚJO == nascido a oito -08-.-.-. de Abril -04-.-.-. de mil novecentos e setenta e quatro, nesta cidade em a Maternidade do Povo-1974- do Sexo Feminino .-.-.-

filho de ANTONIO LUIZ DE ARAÚJO e CHEOSOLINA DE LIMA ARAÚJO == sendo avós paternos ANTONIO FRANCISCO DE ARAÚJO E == MARIA NAZARÉ DE ARAÚJO == e maternos ANTONIO DE SOUZA AMORAS E == MARIA DE LIMA AMORAS ==

Foi declarante O genitor da registrada. /=

e serviram de testemunhas Paulo Sérgio Leão Mendes Maria Eugenia Anunciação /=

Observações: Não contém emendas nem rasuras. /=


CONFERE COM ORIGINAL



[Handwritten signature]
Claudia Moreira de Azevedo
Comissão de Registro Civil
Port. GA/BR/1977/00192017

o referido é verdade e dou fé.
Belém, Pará 25 de Fevereiro de 1977

[Handwritten signature]
Eleonor Mendes Carvalho
OFICIAL
Escrevente - Substituta
C.P.F. 013141652



[Handwritten signature]



PLANO DIRETOR MUNICIPAL NÚCLEO DE EXECUÇÃO MUNICIPAL - NEM

DECLARAÇÃO

A Coordenadoria Municipal de Planejamento através da Coordenação da Revisão do Plano Diretor/Núcleo de Execução Municipal – NEM, declara para devidos fins de direito que **ANA RACHEL LIMA DE ARAÚJO** participou da revisão do **Plano Diretor Participativo do Município de Itaituba**, como Consultora Técnica, nos trabalhos de georreferenciamento, levantamento técnico de áreas urbana e rural e inserção de informações no Sistema de Gestão Fundiária (Terra Legal). Os trabalhos de revisão do Plano iniciaram-se em 2013 e foram concluídos com a sanção da Lei Municipal nº. 2.884/2015, em 21 de dezembro de 2015. O conteúdo com as etapas dos trabalhos realizados de revisão do referido Plano, encontra-se em anexo a essa declaração.


Por ser verdade, firmamos o presente em duas vias de igual teor e forma.

Itaituba, 07 de março de 2016.

**CONFERE COM
ORIGINAL**

Maria Ionelly Ferreira Moraes
Coordenadora Municipal de Planejamento
Coordenadora da Revisão do Plano Diretor Municipal
Presidente do Conselho Municipal da Cidade – COMCID

Claudia Maria Alves
Coordenadora do Núcleo de Execução
Port. GAB/PMI N. 0018/2017



ETAPAS DA REVISÃO DO PLANO DIRETOR PARTICIPATIVO DO MUNICÍPIO DE ITAITUBA/PA.

A execução dos serviços seguiram as seguintes etapas:

➤ ETAPA DE PREPARAÇÃO E ELABORAÇÃO DO PLANO DE AÇÃO:

- Formalização contratual com a empresa de consultoria;
- Formação do Núcleo de Execução Municipal – NEM;
- Oficinas de Planejamento;
- Formação do Núcleo Gestor Local-NGL;
- Capacitação dos técnicos da Prefeitura, COMCID e dos participantes nos grupos de trabalho.
- Elaboração e aprovação do Plano de Ação.

CONFERE COM ORIGINAL

➤ ETAPA LEITURA DA REALIDADE MUNICIPAL:


A Leitura da Realidade Municipal foi realizada através de reuniões comunitárias e oficinas de trabalho de pesquisas nos Bairros e Distritos, onde os eixos temáticos utilizados para os debates foram: saneamento ambiental, habitação e regularização fundiária, mobilidade e acessibilidade e equipamentos públicos (saúde, educação, esporte e lazer) e infraestrutura urbana. Essa etapa foi finalizada com Audiência Pública para validação do Diagnóstico.

➤ Pólos das Oficinas:

DATA	POLO	LOCAL	BAIRRO/DISTRITO/COMUNIDADE
01/11/2013	Pólo 1. Bairro Boa Esperança	Rotary Clube	Bairros envolvidos: Bom Jardim, Liberdade, Jardim Tapajós e Boa Esperança.
06/11/2013	Pólo 2. Bairro Bela Vista	Escola "A Mão Cooperadora".	Bairros envolvidos: São José, Comércio, Perpétuo Socorro, Bela Vista, Jardim das Araras e São Tomé.
13/11/2013	Pólo 3. Bairro Floresta	Escola Haroldo Veloso	Bairros envolvidos: São Francisco, Floresta, Bairro da Paz, Jardim Aeroporto, Maria Magdalena e Residencial Viva Itaituba.
12/11/2013	Pólo 4. Bairro Bom Remédio	Barracão Comunitário da Igreja Nossa Senhora do Bom Remédio	Bairros envolvidos: Santo Antônio, Bom Remédio, Piracaná, Nova Itaituba, Vitória Régia e Residencial Novo Paraíso.
09/11/2013	Distrito de Barreiras	Escola Juvêncio Corrêa	Distrito de Barreiras e comunidades circunvizinhas.
15/11/2013	Distrito Creporizão	Restaurante "Sem Comentários". (Distrito de Creporizão).	Distrito Creporizão e comunidades circunvizinhas.
16/11/2013	Distrito de Moraes Almeida	Escola "César Almeida".	Distrito de Moraes Almeida e comunidades circunvizinhas.
20/11/2013	Distrito de Campo Verde	Escola "Engº. Francisco Barros".	Distrito de Campo Verde e comunidades circunvizinhas.
	Distrito de	Escola "Integração	Distrito de Miritituba e comunidades

[Handwritten signature]

[Handwritten signature]



23/11/2013	Miritituba	Nacional".	circunvizinhas.
26/11/2013	Comunidade de "São Luiz do Tapajós"	Comunidade de "São Luiz do Tapajós"	Comunidade de "São Luiz do Tapajós" e comunidades circunvizinhas.

➤ **Audiência Pública:** "Validação do Diagnóstico da Leitura da Realidade Municipal"

Local: Auditório da Faculdade de Itaituba – FAI

Data: 29/11/2013

CONFERE COM ORIGINAL

• **ETAPA "SELEÇÃO E PACTUAÇÃO DE PROPOSTAS E EIXOS PRIORITÁRIOS".**

➤ **Conferência:** "Seleção e Pactuação de Propostas e Eixos Prioritários".

Local: Auditório da Faculdade de Itaituba – FAI

Data: 29/01/2014

• **ETAPA "ELABORAÇÃO DO PROJETO DE LEI"**

➤ **Audiência Pública:** "Validação dos produtos finais e minuta do projeto de Lei do Plano Diretor e de suas legislações complementares".

Local: Sindicato dos Trabalhadores em Educação Pública do Estado do Pará

– SINTEPP.

Data: 24/10/2014

• Adequação e ajustes nas minutas dos projetos de Lei do Plano Diretor e demais instrumentos jurídicos urbanísticos complementares e em seus anexos (cartografia).

Período: novembro de 2014 a dezembro de 2015.

• Apresentação dos Projetos de Lei na Câmara Municipal, com a participação do Conselho Municipal da Cidade e da Equipe técnica do Plano Diretor.

Data: 04/12/2015.

• Sanção das leis

Data: 21/12/2015.

TRABALHOS ESPECÍFICO NA ÁREA DE ATUAÇÃO:

- Readequação dos mapas cartográficos do Plano Diretor e de suas legislações complementares;
- Elaboração de Base Cartográfica referentes ao zoneamento do Município e Distrito de Miritituba, perímetro urbano da sede e Miritituba e Abairramento da sede do Município e do Distrito de Miritituba.

Claudia Marina Assis Alves
Comissão de Licitação
Presidente
Port. GAB/PMI N. 0018/2017

Assis



REPÚBLICA FEDERATIVA DO BRASIL
ESTADO DO PARÁ
PREFEITURA MUNICIPAL DE ITAITUBA

CONTRATO Nº. 062/2016/PGM/INEXIGIBILIDADE Nº 011/2016

CELEBRADO ENTRE A PREFEITURA MUNICIPAL
DE ITAITUBA, E A Sra. ANA RACHEL LIMA DE
ARAÚJO, COMO ABAIXO MELHOR SE DECLARA.

A PREFEITURA MUNICIPAL DE ITAITUBA, cadastrada no CNPJ nº 05.138.730/0001-77, com sede à Trav. 15 de Agosto, 169 – Centro - Cep. 68.180-610, Cidade de Itaituba, Estado do Pará, representada neste ato pela **SECRETARIA MUNICIPAL DE ADMINISTRAÇÃO**, neste ato denominada **Contratante**, o Sra. **ANA RACHEL LIMA DE ARAÚJO**, portador do RG nº2464742 PC/PA, inscrito no CPF nº.560.062.332-15, residente e domiciliado na Av. Gov. Fernando Guilhon, nº160, Bairro Bela vista, Itaituba, a seguir denominado **Contratado**, Resolvem por meio deste instrumento, celebrar o presente contrato, nos termos da Lei nº 8.666/93 e **Inexigibilidade nº 011/2016**, mediante as cláusulas e condições a seguintes:

Cláusula Primeira - DO FUNDAMENTO LEGAL DO CONTRATO

1.1 - O presente contrato decorre da **Inexigibilidade Nº.011/2016** e regulamentada pela Lei nº 8.666 de 21 de junho de 1993 com alterações posteriores, e outras legislações complementares, devidamente ratificada e homologada pela Ordenadora de Despesa, os quais ficam fazendo parte integrante do presente contrato, para todos os efeitos legais.


Cláusula Segunda – DO OBJETO

2.1 - O objeto deste consiste na **CONTRATAÇÃO DOS SERVIÇOS TÉCNICOS ESPECIALIZADO DE GEORREFERENCIAMENTO** para atuação nos projetos/elaboração (Plano Diretor, Plano de Acessibilidade e Mobilidade Urbana, Inserção de dados no Programa Terra Legal, Análise cartográfica, dentre outros).

Cláusula Terceira - DOS DOCUMENTOS INTEGRANTES

3.1 - Aplica-se a este Instrumento as disposições da **INEXIGIBILIDADE Nº.011/2016**, bem como faz parte deste os documentos necessários a contratação.

CONFERE COM
ORIGINAL


Claudia Mavilla Assis Alves
Comissão de Licitação
Presidente
Port. GAB. P.M. N. 0019/2017


Ana Rachel Lima de Araújo



REPÚBLICA FEDERATIVA DO BRASIL
ESTADO DO PARÁ
PREFEITURA MUNICIPAL DE ITAITUBA

7.2.2 – O profissional **CONTRATADO** obrigar-se-á ainda a:

a) Executar imediatamente os serviços solicitado pela administração de acordo com as suas especificações, a má prestação do serviço serão penalizadas pela Administração

7.2.3 - Responsabilizar-se pelos danos causados diretamente à Administração ou a terceiros, decorrentes de sua culpa ou dolo, quando da execução dos serviços objeto desta licitação, não podendo ser arguido, para efeito de exclusão de sua responsabilidade, o fato de a Administração proceder à fiscalização ou acompanhamento de execução dos referidos serviços;

7.2.4 - Arcar com todas as despesas decorrentes dos serviços, objeto desta licitação decorrentes da execução do objeto licitado serão de responsabilidade do Contratado.

7.2.5 - Aceitar nas mesmas condições contratuais os acréscimos ou supressões até o limite fixado no §1º do artigo 65 da Lei nº 8.666/93;

Cláusula Oitava- DA INEXECUÇÃO E DA RESCISÃO CONTRATUAL

8.1 - A inexecução total ou parcial do contrato ensejará a sua rescisão, independente das demais sanções cabíveis.

8.2 - Constituem motivo para rescisão do contrato todas as elencadas no art. 78 da Lei nº 8.666/93 e suas alterações.

8.2.1 - Os casos de rescisão contratual serão formalmente motivados nos autos do processo, assegurado o direito ao contraditório e à ampla defesa.

8.3 - A rescisão contratual do poderá ser:

8.3.1 - Determinada por ato unilateral e escrito da Administração, no caso dos incisos I a XII e XVII do art. 78 da Lei de Licitações e Contratos;

8.3.2 – Amigável, por acordo entre as partes, reduzida a termo no processo da licitação, desde que haja conveniência para a Administração;

8.3.3 - Judicial, nos termos da legislação.

CONFERE COM ORIGINAL

Claudia Maria Assis Alves
Comissão de Licitação
Presidente
Port. 042/2017 CM N. 0018/2017

3
Amos



REPÚBLICA FEDERATIVA DO BRASIL
ESTADO DO PARÁ
PREFEITURA MUNICIPAL DE ITAITUBA

8.4 - Quando a rescisão ocorrer com base nos incisos XII a XVII do art. 78 da Lei retro mencionada, sem que haja culpa do Contratado, será esta ressarcida dos prejuízos regularmente comprovados que houver sofrido.

8.5 - Não cumprimento de cláusulas contratuais, especificações e prazos.

8.6 - Atraso imotivado na realização dos projetos, por mais de 5 (cinco) dias corridos ou 10 (dez) dias alternados.

Cláusula Nona – DAS DISPOSIÇÕES FINAIS

9.1 – Os casos omissos neste contrato serão resolvidos pelas partes, amigável ou judicialmente, nos termos da Lei 8.666/93.

Cláusula Décima – DO FORO

10.1 - Para solução das questões decorrentes deste contrato elege-se o Foro da Comarca de Itaituba, Termo Judiciário de **ITAITUBA**, Estado do Pará, renunciando desde já o Contratado, por si ou seus sucessores, a qualquer outro mais privilegiado que seja.

E, por estarem justos e contratados, assinam este instrumento em 03 (três) vias de igual teor e forma, na presença das testemunhas abaixo assinadas, para que produza seus legais efeitos.

ITAITUBA (PA), 02 de março de 2016.



ANA RACHEL LIMA DE ARAÚJO

CPF nº.560.062.332-15

Contratado



ELIENE NUNES DE OLIVEIRA


Prefeita Municipal

Contratante


CONFERE COM
ORIGINAL


Claudia Maria Assis Alves
Comissão de Licitação
Port. G.P. nº. 0018/2017


4
Arnos



NUMERO	DETALHE	ANEXOS	BOLETO	PAGAMENTO	APTA	BANCA	CADASTRO	EMPRESA	CONTRATANTE	ENDEREÇO	OBSERVAÇÃO	AAAA
PA20150006200	Tipo: OBRA / SERVIÇO Participação Técnica INDIVIDUAL Forma de Registro: INICIAL	Registrada	1427465	09/02/2015	Sm		30/01/2015	PRIMIO IMAGENS E MAPAS LTDA	AMAGGI EXPORTAÇÃO E IMPORTAÇÃO LTDA	SITIO AMAGGI - MARGENS DO RIO TAPALÓS - RURAL - RURAL - MIRTUBUBA-PA - 69180000	Configuração de imóvel Rural junto ao INCRA, denominado: Pontão de Amargosa - Sitio Amaggi, metragem: 1.251,11hect, 201 e 1.251,11hect, 4821, registrando no cartório de Registro de Imóveis do Município de Mirtububa-PA, com área de 154,8995 ha, localizado ao margem do Rio Tapalós na cidade de Rurópolis/PA, Marco mais ao Norte: DCL-M-1737-Com coordenadas: 04 13 17,038 S; 55 51 37,377 W	Ver Item
PA20150002667	Tipo: OBRA / SERVIÇO Participação Técnica INDIVIDUAL Forma de Registro: INICIAL	Registrada	1407291	16/01/2015	Sm		15/01/2015	PRIMIO IMAGENS E MAPAS LTDA	IBERAP PARTICIPAÇÕES LTDA	SITIO IBERAP - MARGENS DO RIO TAPALÓS - RURAL - RURAL - MIRTUBUBA-PA - 69180000	Georreferenciamento de um imóvel rural - Sitio IBERAP, para fins de regularização urbana, com área de 440,74ha, na cidade de Rurópolis/PA, Marco mais ao Norte: DCL-M-904-Com coordenadas: E=529,477,60; N=9,535,603,98	Ver Item
PA20150001113	Tipo: OBRA / SERVIÇO Participação Técnica INDIVIDUAL Forma de Registro: INICIAL	Registrada	1401280	14/01/2015	Sm		08/01/2015	PRIMIO IMAGENS E MAPAS LTDA	GABRIELA DE LENCINA WIERHE	SITIO ESTRELA - VICINAL DO TAPALÓS - RURAL - RURAL - TRAPOLIS-PA - 69180000	Georreferenciamento de um imóvel rural - Sitio Estrela, para fins de regularização urbana, com área de 213,710 ha, na cidade de Rurópolis/PA, Marco mais ao Norte: DCL-M-1147-Com coordenadas: E=528,119,51; N=9,485,150,959	Ver Item
PA20150006710	Tipo: OBRA / SERVIÇO Participação Técnica INDIVIDUAL Forma de Registro: INICIAL	Registrada	1401255	14/01/2015	Sm		07/01/2015	PRIMIO IMAGENS E MAPAS LTDA	SOTERO DAS DORES TONON	SITIO DOS AMAGOS - VICINAL DO TAPALÓS - RURAL - RURAL - TRAPOLIS-PA - 69180000	Georreferenciamento de um imóvel rural - Sitio dos Amagos, para fins de regularização urbana, com área de 220,531 ha, na cidade de Rurópolis/PA, Marco mais ao Norte: DCL-M-1032-Com coordenadas: E=528,927,50; N=9,484,622,029	Ver Item
PA20150006891	Tipo: OBRA / SERVIÇO Participação Técnica INDIVIDUAL Forma de Registro: INICIAL	Registrada	1401236	14/01/2015	Sm		07/01/2015	PRIMIO IMAGENS E MAPAS LTDA	CRISTIANO LOURENÇO GOMES	SITIO PROGRESSO - VICINAL DO TAPALÓS - RURAL - RURAL - TRAPOLIS-PA - 69180000	Georreferenciamento de um imóvel rural - Sitio Progresso, para fins de regularização urbana, com área de 154,659 ha, na cidade de Rurópolis/PA, Marco mais ao Norte: DCL-M-1032-Com coordenadas: E=528,927,50; N=9,484,622,029	Ver Item
PA20150007015	Tipo: OBRA / SERVIÇO Participação Técnica INDIVIDUAL Forma de Registro: INICIAL	Registrada	1401237	14/01/2015	Sm		07/01/2015	PRIMIO IMAGENS E MAPAS LTDA	MARIA OLÍMPIA JUDICENIA GLEZENIE	SITIO OXAS - VICINAL DO PIMENTAL - RURAL - RURAL - TRAPOLIS-PA - 69180000	Georreferenciamento de um imóvel rural - Sitio Oxas, para fins de regularização urbana, com área de 225,691 ha, na cidade de Rurópolis/PA, Marco mais ao Norte: DCL-M-1032-Com coordenadas: E=528,119,51; N=9,485,150,959	Ver Item
PA20150000713	Tipo: OBRA / SERVIÇO Participação Técnica INDIVIDUAL Forma de Registro: INICIAL	Registrada	1401238	14/01/2015	Sm		07/01/2015	PRIMIO IMAGENS E MAPAS LTDA	CARLITO ALVES MOREIRA	SITIO OXAS - VICINAL DO PIMENTAL - RURAL - RURAL - TRAPOLIS-PA - 69180000	Georreferenciamento de um imóvel rural - Sitio Palésias, para fins de regularização urbana, com área de 225,691 ha, na cidade de Rurópolis/PA, Marco mais ao Norte: DCL-M-1032-Com coordenadas: E=528,119,51; N=9,485,150,959	Ver Item
PA20150000538	Tipo: OBRA / SERVIÇO Participação Técnica INDIVIDUAL Forma de Registro: INICIAL	Registrada	1398600	07/01/2015	Sm		06/01/2015	PRIMIO IMAGENS E MAPAS LTDA	ANA FERREIRA LEME PORTO	RODOVIA TRANSMAMAZÔNICA - RUA BERTOLINI 410 - BURITIZAL - RURAL - RURAL - TRAPOLIS-PA - 69180000	LEVANTAMENTO PLANALTIMETRICO COM DIMENSÃO DE 8,784,71m COM GPS CENTIMETRICO, com coordenada mais ao norte: E=614,785,187; N=9,524,975,540	Ver Item
1000078772	Tipo: OBRA / SERVIÇO Participação Técnica INDIVIDUAL Forma de Registro: INICIAL	Registrada	1399600	16/12/2014	Sm		15/12/2014	PRIMIO IMAGENS E MAPAS LTDA	LUZ FERNANDO JUDICENIA	SITIO PIMENTAL - VICINAL DO PIMENTAL - RURAL - RURAL - TRAPOLIS-PA - 69180000	Georreferenciamento de um imóvel rural - Sitio Pimental, para fins de regularização urbana, com área de 230,439 ha, na cidade de Rurópolis/PA, Marco mais ao Norte: DCL-M-1032-Com coordenadas: E=528,927,50; N=9,485,150,959	Ver Item
1000078775	Tipo: OBRA / SERVIÇO Participação Técnica INDIVIDUAL Forma de Registro: INICIAL	Registrada	1399599	16/12/2014	Sm		15/12/2014	PRIMIO IMAGENS E MAPAS LTDA	CLAUDIA FONTES JUNQUEIRA	SITIO BOAVENTURA - VICINAL DO PIMENTAL - RURAL - RURAL - TRAPOLIS-PA - 69180000	Georreferenciamento de um imóvel rural - Sitio Boaventura, para fins de regularização urbana, com área de 297,12 ha, na cidade de Rurópolis/PA, Marco mais ao Norte: DCL-M-1032-Com coordenadas: E=529,382,30; N=9,489,471,30	Ver Item
1000078812	Tipo: OBRA / SERVIÇO Participação Técnica INDIVIDUAL Forma de Registro: INICIAL	Registrada	1399609	16/12/2014	Sm		15/12/2014	PRIMIO IMAGENS E MAPAS LTDA	GABRIELA ALMEIDA DE ARAUJO	SITIO JERUSALÉM - VICINAL DE JERUSALÉM - RURAL - RURAL - TRAPOLIS-PA - 69180000	Georreferenciamento de um imóvel rural - Sitio Jerusaleim, para fins de regularização urbana, com área de 234,939 ha, na cidade de Rurópolis/PA, Marco mais ao Norte: DCL-M-1032-Com coordenadas: E=528,927,50; N=9,485,150,959	Ver Item
1000078814	Tipo: OBRA / SERVIÇO Participação Técnica INDIVIDUAL Forma de Registro: INICIAL	Registrada	1390810	16/12/2014	Sm		15/12/2014	PRIMIO IMAGENS E MAPAS LTDA	ELISVALDO DOS SANTOS CASTRO	SITIO TAPALÓS - VICINAL DO TAPALÓS - RURAL - RURAL - TRAPOLIS-PA - 69180000	Georreferenciamento de um imóvel rural - Sitio Tapalós, para fins de regularização urbana, com área de 232,074 ha, na cidade de Rurópolis/PA, Marco mais ao Norte: DCL-M-1032-Com coordenadas: E=528,119,51; N=9,485,150,959	Ver Item
1000078404	Tipo: OBRA / SERVIÇO Participação Técnica INDIVIDUAL Forma de Registro: INICIAL	Registrada	1378192	12/12/2014	Sm		12/12/2014	PRIMIO IMAGENS E MAPAS LTDA	K F DE MENEZES CONSILTONIA	SITIO SANT'ANAZENHO - AS MARGENS DO RIO TAPALÓS - RURAL - RURAL - TRAPOLIS-PA - 69180000	Georreferenciamento de um imóvel rural - Fazenda Boa Vista, para fins de certificação, com área de 74,712 ha, na cidade de Rurópolis/PA, cidade Santa Cruz, Marco mais ao Norte: DCL-M-1032-Com coordenadas: E=528,927,50; N=9,485,150,959	Ver Item
1000078998	Tipo: OBRA / SERVIÇO Participação Técnica INDIVIDUAL Forma de Registro: INICIAL	Registrada	1384618	09/12/2014	Sm		09/12/2014	PRIMIO IMAGENS E MAPAS LTDA	ADALTO JOSE DE SOUSA	FAZENDA BOA VISTA - LOTE 367 - AS MARGENS DO RIO TAPALÓS - RURAL - RURAL - TRAPOLIS-PA - 69180000	Georreferenciamento de um imóvel rural - Fazenda Boa Vista, para fins de certificação, com área de 74,712 ha, na cidade de Rurópolis/PA, cidade Santa Cruz, Marco mais ao Norte: DCL-M-1032-Com coordenadas: E=528,927,50; N=9,485,150,959	Ver Item
1000078640	Tipo: OBRA / SERVIÇO Participação Técnica INDIVIDUAL Forma de Registro: INICIAL	Registrada	1384205	05/12/2014	Sm		05/12/2014	PRIMIO IMAGENS E MAPAS LTDA	JULIANA DA SILVA CRUZ	SITIO AGUIA DE FOGO - VICINAL DO TAPALÓS - RURAL - RURAL - TRAPOLIS-PA - 69180000	Georreferenciamento de um imóvel rural - Fazenda Águia de Fogo, para fins de regularização urbana, com área de 352,158 ha, na cidade de Rurópolis/PA, cidade Santa Cruz, Marco mais ao Norte: DCL-M-1037-Com coordenadas: E=528,535,35; N=9,487,070,32	Ver Item
1000072864	Tipo: OBRA / SERVIÇO Participação Técnica INDIVIDUAL Forma de Registro: INICIAL	Registrada	1167441	21/11/2014	Sm		20/11/2014	PRIMIO IMAGENS E MAPAS LTDA	MARGA DA CONCEIÇÃO DUTRA	RODOVIA BR-004 TRANSMAMAZÔNICA, SENTIDO RUIROPÓLIS - VICINAL DO KM 95 - GLEBA CUPARI 02 - RURAL - RURAL - RUIROPÓLIS-PA - 69180000	Georreferenciamento de um imóvel rural - Fazenda Dura, para fins de regularização urbana, com área de 277,120 ha, na cidade de Rurópolis/PA, cidade Santa Cruz, Marco mais ao Norte: DCL-M-1732-Com coordenadas: E=528,977,25; N=9,518,476,07	Ver Item
1000072874	Tipo: OBRA / SERVIÇO Participação Técnica INDIVIDUAL Forma de Registro: INICIAL	Registrada	1169822	20/11/2014	Sm		19/11/2014	PRIMIO IMAGENS E MAPAS LTDA	CICERO ROMÃO FERREIRA DE SOUZA	RODOVIA BR-004 TRANSMAMAZÔNICA, SENTIDO RUIROPÓLIS - VICINAL DO KM 95 - GLEBA SANTA CRUZ 01 - RURAL - RUIROPÓLIS-PA - 69180000	Georreferenciamento de um imóvel rural - Sitio Boa Jesus, para fins de regularização urbana, com área de 270,22 ha, na cidade de Rurópolis/PA, cidade Santa Cruz, Marco mais ao Norte: DCL-M-1004-Com coordenadas: E=636,936,151; N=9,536,428,793	Ver Item



Cláudia Assis Alves

 Confissão de Fidejussão

 Pórt. GAB. PML N. 0018/2017

CONFERE COM ORIGINAL



Assis

Nº	EMPRESA	BOLETO	PAGAMENTO	APTA	BAIXA	CADASTRO	EMPRESA	CONTRATANTE	ENDEREÇO	OBSERVAÇÃO	AA
1000071345	Tipo OBRA / SERVIÇO Participação Técnica, INDIVIDUAL Forma de Registro INICIAL	Registrada	1155715	17/11/2014	Sm	14/11/2014	PRIMIO MADEIREIRA MARGEM E MAPAS LTDA	MARGEM E MAPAS LTDA - ME	RODOVA TRANSGARIMPERA 64 - RUIBOPOLIS/PA - 68190000	LEVANTAMENTO PLANALTIMETRICO E GEOMETRICO COM DIMENSAO DE 239,60947 m no sentido de RUIBOPOLIS PARA CILIBA CUPATI, MUNICÍPIO DE ESTRELA DO NORTE, ESTADO DO RIO GRANDE DO NORTE, com coordenadas E= 702.971,482; N= 83.701,243; 089	Ver Item
1000072048	Tipo OBRA / SERVIÇO Participação Técnica, INDIVIDUAL Forma de Registro INICIAL	Registrada	1153965	11/11/2014	Sm	11/11/2014	PRIMIO ALEXANDRE MENDES OLIVEIRA	MARGEM E MAPAS LTDA	RODOVA BR-163 - KM 85 - GLEBA RODOVA - RUIBOPOLIS/PA - 68190000	Georreferenciamento de um imóvel rural - Sítio Princesa, para fins de regularização fundiária, com área de 233,9131 ha na cidade de RUIBOPOLIS/PA, CILIBA CUPATI, MUNICÍPIO DE ESTRELA DO NORTE, ESTADO DO RIO GRANDE DO NORTE, com coordenadas E= 702.971,482; N= 83.701,243; 089	Ver Item
1000069938	Tipo OBRA / SERVIÇO Participação Técnica, INDIVIDUAL Forma de Registro INICIAL	Registrada	1162960	11/11/2014	Sm	07/11/2014	PRIMIO ANA PAULA LIMA DOURADO	MARGEM E MAPAS LTDA	RODOVA BR-163 - KM 85 - GLEBA CILIBA CUPATI - RUIBOPOLIS/PA - 68190000	Georreferenciamento de um imóvel rural para fins de regularização fundiária, com área de 311,1686 ha na cidade de RUIBOPOLIS/PA, CILIBA CUPATI, MUNICÍPIO DE ESTRELA DO NORTE, com coordenadas E= 702.971,482; N= 83.701,243; 089	Ver Item
1000069164	Tipo OBRA / SERVIÇO Participação Técnica, INDIVIDUAL Forma de Registro INICIAL	Registrada	1162513	11/11/2014	Sm	06/11/2014	PRIMIO JULIANO RISSI	MARGEM E MAPAS LTDA	RODOVA BR-230 - KM 85.04 - RUIBOPOLIS/PA - 68190000	Georreferenciamento de um imóvel rural para fins de regularização fundiária, situado em RUIBOPOLIS/PA, Sítio Henri, com coordenadas no Norte (DCLM-10034) E = 703.497,323; N = 83.957,426.	Ver Item
1000069170	Tipo OBRA / SERVIÇO Participação Técnica, INDIVIDUAL Forma de Registro INICIAL	Registrada	1162511	11/11/2014	Sm	06/11/2014	PRIMIO JOSEFA LIZZANGELA PAULA DE JESUS	MARGEM E MAPAS LTDA	RODOVA BR-230 - KM 85.03 - RUIBOPOLIS/PA - 68190000	Georreferenciamento de um imóvel rural para fins de regularização fundiária, situado em RUIBOPOLIS/PA, Sítio Cupati, com coordenadas no Norte (DCLM-10033) E = 703.180,000; N = 83.958,034.	Ver Item
1000069382	Tipo OBRA / SERVIÇO Participação Técnica, INDIVIDUAL Forma de Registro INICIAL	Registrada	1148121	02/10/2014	Sm	30/09/2014	PRIMIO ROSILENE LUZ DOS SANTOS	MARGEM E MAPAS LTDA	RODOVA TRANSGARIMPERA 64 - CENTRO - MARGEM ALMEIDA (RUIBOPOLIS/PA - 68190000)	Levantamento georreferenciado do imóvel rural - Fazenda Rio Novo, localizada na gleba Sarumã, município de RUIBOPOLIS/PA, com área de 857,0853 ha, com coordenadas mais ao Norte, no marco DCLM-1019 (623,98612; 82,94408,81).	Ver Item
1000065478	Tipo OBRA / SERVIÇO Participação Técnica, INDIVIDUAL Forma de Registro INICIAL	Registrada	1142740	18/09/2014	Sm	17/09/2014	PRIMIO JULIO DO CARMO	MARGEM E MAPAS LTDA	FAZENDA NILICE - GLEBA SANTA CRUZ - AS MARGENS DO RIO TAPAJÓS 001 - COMERCIO - RUIBOPOLIS/PA - 68190100	Levantamento georreferenciado de uma área localizada em Itaipua	Ver Item
1000049632	Tipo OBRA / SERVIÇO Participação Técnica, INDIVIDUAL Forma de Registro INICIAL	Registrada	1114658	18/09/2014	Sm	14/09/2014	PRIMIO CARVALHO ALIMENTOS S.A	MARGEM E MAPAS LTDA	SÍTIO VITÓRIA RÓD. TRANSGARIMPERA, KM 23 01 - RUIBOPOLIS/PA - 68190000	Georreferenciamento de imóvel rural - Sítio Vitória - Gleba Mirimã - com área de 3,21ha e com coordenadas UTM: E= 590942,89 m; N= 9.524.827,45 m. Município de Itaipua.	Ver Item
1000041889	Tipo OBRA / SERVIÇO Participação Técnica, INDIVIDUAL Forma de Registro INICIAL	Registrada	1103382	30/07/2014	Sm	29/07/2014	PRIMIO PEDRO HENRIQUE MENDES KZAMBUIA	MARGEM E MAPAS LTDA	FAZENDA PARAISO VINCENIA VILA RURAL - GLEBA MANTUVA 01 - RUIBOPOLIS/PA - 68190000	Georreferenciamento de imóvel rural na Fazenda Paraíso, localizada na gleba Mantuva, município de RUIBOPOLIS/PA, com coordenadas UTM: E= 5951.121193 m; N= 9.528.488,97 m.	Ver Item
1000040823	Tipo OBRA / SERVIÇO Participação Técnica, INDIVIDUAL Forma de Registro INICIAL	Registrada	1103368	29/07/2014	Sm	24/07/2014	PRIMIO CARRELL AGRICOLA SA	MARGEM E MAPAS LTDA	ESTRADA TRANSGARIMPERA 01 - RUIBOPOLIS/PA - 68190230	Levantamento PLANALTIMETRICO COM DIMENSAO DE 900m COM APARELHO DE ESTACAO TOTAL GEODESICO DE MARCA TOPCON, com coordenada E= 617,278 6; N= 8357,395	Ver Item
1000044443	Tipo OBRA / SERVIÇO Participação Técnica, INDIVIDUAL Forma de Registro INICIAL	Registrada	1094482	11/07/2014	Sm	02/07/2014	PRIMIO PETROBRAS DISTRIBUIDORA SA	MARGEM E MAPAS LTDA	AVIA TERCEIRA 775 - DNER - RUIBOPOLIS/PA - 68191400	Levantamento topográfico planialtimétrico georreferenciado a aparelho de total estação de uma área pertencente a empresa Petrodiss distribuidora S.A no município de RUIBOPOLIS/PA	Ver Item
1000023098	Tipo OBRA / SERVIÇO Participação Técnica, INDIVIDUAL Forma de Registro INICIAL	Registrada	1059232	22/05/2014	Sm	21/05/2014	PRIMIO JOAO PAULINO SILVA	MARGEM E MAPAS LTDA	FAZENDA IMPERATRIZ - 608 AS MARGENS DO RIO TAPAJÓS 01 - RUIBOPOLIS/PA - 68190000	Georreferenciamento do imóvel rural denominado FAZENDA IMPERATRIZ - LOTE 134, 8.533,913,88m, com uma área de 33,1947 ha, conforme estabelecido na Lei 10.287, com rastreamento de 05 (CINCO) marcos de concreto com diâmetro de 10cm, com uma distância de 817,240 cm, com receptor de sinais de GPS Hiper de dupla frequência L1/L2 da frequência L1 no aparelho HIPER de frequência L1, processado no Tscapen Todd para gerar relatório conforme Normas Técnicas Vigentes.	Ver Item
1000021305	Tipo OBRA / SERVIÇO Participação Técnica, INDIVIDUAL Forma de Registro INICIAL	Registrada	1055521	18/05/2014	Sm	15/05/2014	PRIMIO ARMAZENS GERAIS VALE DO VERDE LTDA - EPP	MARGEM E MAPAS LTDA	SÍTIO MARGEM DIRETA DO RIO TAPAJÓS 01 - VILA DE MIRITUBA - RUIBOPOLIS/PA - 68190000	Confirmação do imóvel Sítio Vale Verde, gleba Santa Cruz, conforme Matrícula central nº 6.138, com área de 55,97-18 m² e 04 1849 m² S. Serviço está feito em aparelho Aesci L1/L2 como Base e L1 como Rover. Baseado na Lei 10.287.	Ver Item
1000020989	Tipo OBRA / SERVIÇO Participação Técnica, INDIVIDUAL Forma de Registro INICIAL	Registrada	1055522	16/05/2014	Sm	14/05/2014	PRIMIO ATEMS DISTRIBUIDORA DE PETROLEO S.A	MARGEM E MAPAS LTDA	ESTRADA ESTRADA DOS PORTOS LADO DIREITO DO RIO TAPAJÓS 103 - RUIBOPOLIS/PA - 68190000	Projeto e execução de atirac e colagem	Ver Item
1000021154	Tipo OBRA / SERVIÇO Participação Técnica, INDIVIDUAL Forma de Registro INICIAL	Registrada	1044902	16/05/2014	Sm	14/05/2014	PRIMIO JOSE VENANCIO MAGALHAES	MARGEM E MAPAS LTDA	SÍTIO SALOBRÉ - LOTE 62 - MARGENS DO RIO TAPAJÓS 01 - RUIBOPOLIS/PA - 68190000	Georreferenciamento do imóvel rural denominado Sítio Salobré - LOTE 62, localizada no marco DCLM-1746 com coordenadas UTM: LATITUDE: 627188,22; LONGITUDE: 8333708,70; com uma área de 88,7743 ha, conforme estabelecido na Lei 10.287, com rastreamento de 05 (CINCO) marcos de concreto com diâmetro de 10cm, com uma distância de 817,240 cm, com receptor de sinais de GPS Hiper de dupla frequência L1/L2 da frequência L1 no aparelho HIPER de frequência L1, processado no Tscapen Todd para gerar relatório conforme Normas Técnicas Vigentes.	Ver Item
1000019877	Tipo OBRA / SERVIÇO Participação Técnica, INDIVIDUAL Forma de Registro INICIAL	Registrada	1060680	23/05/2014	Sm	20/05/2014	PRIMIO AGENCIA TRANSGARIMPERA 630 - MARGENS E MAPAS LTDA	MARGEM E MAPAS LTDA	RODOVA TRANSGARIMPERA 630 - RUIBOPOLIS/PA - 68190230	Respostas técnicas em georreferenciamento e topográfico geodésica, na empresa PRIMIO PROJETOS, IMAGENS E MAPAS LTDA, no endereço de Rua as 19, nº 51, Estão neste galpão de ITAIPUA, como Co-Responsável técnico pela empresa Anzaco geo a serviço do INCEA para regularização fundiária, no inventário de 7hs às 13hs.	Ver Item

Claudia Maria Assis Alves
Comissão de Licitação
Port. CA/PMPM nº. 0018/2017

CONFERE COM ORIGINAL

[Handwritten signature]

Nº	DESCRIÇÃO	ANÁLISE	BOLETO	PAGAMENTO	APTA	BAIXA	BAIXA	CADASTRO	EMPRESA	CONTITANTE	ENDEREÇO	OBSERVAÇÃO	AAAA
1000016128	Tipo: OBRA / Sistema de Registro: INICIAL Técnica INDIVIDUAL/ Forma de Registro: INICIAL	Registrada	1045396	28/04/2014	Sim			24/04/2014		RAMUNDO DANIEL MATTOS DA SILVA	SITIO SANTO ANTONIO 884 - RURAL - ITATUBA/PA - 68180000	CERTIFICAÇÃO DE UMA ÁREA GEOREFERENCIADA	Ver Item
1000016370	Tipo: OBRA / Sistema de Registro: INICIAL Técnica INDIVIDUAL/ Forma de Registro: INICIAL	Registrada	1045397	28/04/2014	Sim			24/04/2014		ALTAR MATTAS GOEBERT	SITIO GOEBERT - RODOVA BR 230 - ITATUBA/PA - 68180000	CERTIFICAÇÃO DE IMÓVEL RURAL	Ver Item
1000014307	Tipo: OBRA / Sistema de Registro: INICIAL Técnica INDIVIDUAL/ Forma de Registro: INICIAL	Registrada	1039331	16/04/2014	Sim			15/04/2014		ATEMS DISTRIBUIDORA DE PETROLEO S.A.	ESTRADA DOS PORTOS, LADO DIRETO DO RIO TAPAJÓS 02 - RURAL - ITATUBA/PA - 68180000		Ver Item
1000000102	Tipo: OBRA / Sistema de Registro: INICIAL Técnica INDIVIDUAL/ Forma de Registro: INICIAL	Registrada	1027757	31/03/2014	Baixada	01/04/2014		19/03/2014		RUBENS ZILIO	RUJA SA - CENTRO - MORAES ALMEIDA (ITATUBA/PA) - 68180000	Levantamento topográfico referente a pericia técnica.	Ver Item
1000000104	Tipo: OBRA / Sistema de Registro: INICIAL Técnica INDIVIDUAL/ Forma de Registro: INICIAL	Registrada	1033953	14/04/2014	Sim			19/03/2014		RUBENS ZILIO	RUJA SA - CENTRO - MORAES ALMEIDA (ITATUBA/PA) - 68180000	Levantamento topográfico referente a pericia técnica.	Ver Item
55307DPA133	Tipo: ART/Participação Técnica INDIVIDUAL/ Forma de Registro: INICIAL	Registrada	779547	31/01/2014	Não			28/01/2014		VALDO CIR PAULO ROVARIS	RODOVA BR 230, KM 30 - GLEBA CUPARI - RURAL - ITATUBA/PA - 68180000		Ver Item
55307DPA124	Tipo: ART/Participação Técnica INDIVIDUAL/ Forma de Registro: INICIAL	Registrada	781008	31/01/2014	Não			29/01/2014		DANIEL ATILIO DE PAES	RODOVA BR 230, GLEBA SANTA CRUZ - RURAL - ITATUBA/PA - 68180000		Ver Item
55307DPA125	Tipo: ART/Participação Técnica INDIVIDUAL/ Forma de Registro: INICIAL Ver Item	Registrada	801151	31/01/2014	Não			29/01/2014		VALDO CIR PAULO ROVARIS	RODOVA BR 230, KM 13 - GLEBA SANTA CRUZ - RURAL - ITATUBA/PA - 68180000	Elaboração do CATE Cadastro Ambiental Rural do Sítio Rovaris - Itatuba - PA, LAT: 047 27 23 23 S e LONG: 53 51 39 W.	Ver Item
55307DPA121	Tipo: ART/Participação Técnica INDIVIDUAL/ Forma de Registro: INICIAL	Registrada	793468	22/01/2014	Não			21/01/2014		INONIR OLIVEIRA	RODOVA BR 230, GLEBA ARRUA - RURAL - ITATUBA/PA - 68180000		Ver Item
55307DPA122	Tipo: ART/Participação Técnica INDIVIDUAL/ Forma de Registro: INICIAL	Registrada	753857	22/01/2014	Não			21/01/2014		JOAO KORCHAK SOBRINHO	RODOVA BR 230, KM 30 - GLEBA CUPARI - RURAL - ITATUBA/PA - 68180000		Ver Item
55307DPA118	Tipo: ART/Participação Técnica INDIVIDUAL/ Forma de Registro: INICIAL SUBSTITUICAO	Registrada	757519	ART/tema	Não			20/01/2014		JOSE VERANCIANO MAGALHAES	RODOVA BR 230, KM 30 - GLEBA ARRUA - RURAL - ITATUBA/PA - 68180000		Ver Item
55307DPA119	Tipo: ART/Participação Técnica INDIVIDUAL/ Forma de Registro: INICIAL	Registrada	761711	20/01/2014	Não			20/01/2014		ROGSON CUNHA AGUIAR	RODOVA BR 230, KM 10 - GLEBA ARRUA - RURAL - ITATUBA/PA - 68180000		Ver Item
55307DPA120	Tipo: ART/Participação Técnica INDIVIDUAL/ Forma de Registro: INICIAL	Registrada	802138	20/01/2014	Não			20/01/2014		VALERIA MOREIRA CLIMACO DE AGUIAR	ESTRADA DE BARREIRAS, GLEBA ARRUA - RURAL - ITATUBA/PA - 68180000		Ver Item

Claudia Marília Assis Alves
Comissão de Licitação
Presidente
Port. GAB. PMA Nº 008/2017

CONFERE COM ORIGINAL

Assis

Nº	DETAHLE	ANULISE	BOLETO	PAGAMENTO	APTA	BAIXA	BAIXA	CADASTRO	EMPRESA	CONTRATANTE	ENDEREÇO	RESERVA
55307DPA117	Tipo: ARTParticipação Técnica: INDIVIDUAL Forma de Registro: INICIAL	Registrada	798028	20/01/2014	Não			17/01/2014		CONSTRUTORA BENEFICENTIA DE EQUIPAMENTO	ROD. TRANZAMAZONICA, KM 42 - RURAL - ITAUBA/PA - 66180000	LEVANTAMENTO TOPOGRAFICO. POR GPS GEODESICO
55307DPA116	Tipo: ARTParticipação Técnica: INDIVIDUAL Forma de Registro: INICIAL	Registrada	428323	25/10/2013	Não			24/10/2013		JANETE MARIA DIAS NUNES	VCINAL DA 14 A 18KM DA BR 163 - GLEBA LESTE - RURAL - TRAIKOP/PA - 66180000	Georreferenciamento do imóvel rural denominado Fazenda LEAL, localizada no município de São Domingos do Araguaia, Estado do Pará, com coordenadas Latitude: 6°18'35.09" S e Longitude: 54°47'26.34" W, com uma área de 1.117,56 ha, conforme estabelecido a lei 10.267, com rastreamento de 04 (quatro) marcos de concreto com diapas de alumínio médio 8x12x60 cm, com receptor de sinais de GPS Hiper de dupla frequência L1/L2 de Topcon, os demais marcos foram rastreados com receptores de sinais de uma frequência L1 no aparelho HIPER de frequência L1, processado no Topcon. Toda para gerar relatório conforme Normas Técnicas Vigentes.
55307DPA115	Tipo: ARTParticipação Técnica: INDIVIDUAL Forma de Registro: INICIAL	Registrada	730107	25/10/2013	Não			22/10/2013		JOAO PAULINO SILVA	RODOVA BR 230 A 13KM SOB AS MARGENS DO RIO TAPALOUS - RURAL - RUIROPOLIS/PA - 66180000	Georreferenciamento do imóvel rural denominado FAZENDA IMPERATRIZ, localizada no município de Tucuruí, Estado do Pará, com coordenadas Es: 82°38'0.34m, N: 9.533.913.58m, com uma área de 66.0027 ha, conforme estabelecido a lei 10.267, com rastreamento de 04 (quatro) marcos de concreto com diapas de alumínio médio 8x12x60 cm, com receptor de sinais de GPS Hiper de dupla frequência L1/L2 de Topcon, os demais marcos foram rastreados com receptores de sinais de uma frequência L1 no aparelho HIPER de frequência L1, processado no Topcon. Toda para gerar relatório conforme Normas Técnicas Vigentes.
55307DPA114	Tipo: ARTParticipação Técnica: INDIVIDUAL Forma de Registro: INICIAL	Registrada	418274	25/10/2013	Não			16/10/2013		JOSE VERNANCO MAGALHAES	RODOVA BR 230 A 13KM SOB AS MARGENS DO RIO TAPALOUS - RURAL - RUIROPOLIS/PA - 66180000	Georreferenciamento do imóvel rural denominado Fazenda Sábido, localizada no município de Tucuruí, Estado do Pará, com coordenadas UTM: LATITUDE: 62°12'33.33" Longitude: 83°38'26.45", com uma área de 124.6705 ha, conforme estabelecido a lei 10.267, com rastreamento de 05 (cinco) marcos de concreto com diapas de alumínio médio 8x12x60 cm, com receptor de sinais de GPS Hiper de dupla frequência L1/L2 de Topcon, os demais marcos foram rastreados com receptores de sinais de uma frequência L1 no aparelho HIPER de frequência L1, processado no Topcon. Toda para gerar relatório conforme Normas Técnicas Vigentes.
55307DPA113	Tipo: ARTParticipação Técnica: INDIVIDUAL Forma de Registro: INICIAL	Registrada	434737	27/09/2013	Não			27/09/2013		EDMAR RODRIGUES LEMIRO	BR 230, KM 35, SENTIDO RUIROPOLIS AS MARGENS DO RIO TAPALOUS - RURAL - RUIROPOLIS/PA - 66180000	Georreferenciamento do imóvel rural denominado Sítio Boa Jesus, localizada no município de Tucuruí, Estado do Pará, com coordenadas Es: 83°52'07.26" W e Longitude: 9°31'27.88" S, com uma área de 30.0048 ha, conforme estabelecido a lei 10.267, com rastreamento de 04 (quatro) marcos de concreto com diapas de alumínio médio 8x12x60 cm, com receptor de sinais de GPS Hiper de dupla frequência L1/L2 de Topcon, os demais marcos foram rastreados com receptores de sinais de uma frequência L1 no aparelho HIPER de frequência L1, processado no Topcon. Toda para gerar relatório conforme Normas Técnicas Vigentes.
55307DPA109	Tipo: ARTParticipação Técnica: INDIVIDUAL Forma de Registro: INICIAL	Registrada	27458	27/09/2013	Não			08/09/2013		CELIO BARBOSA DE ALMEIDA	RIO JURUSAGUI GLEBA ARRAMA - RURAL - ABERO/PA - 66180000	Georreferenciamento do imóvel rural denominado Fazenda Cachoeira, localizada no município de Tucuruí, Estado do Pará, com coordenadas Es: 86°52'27.76" W e Longitude: 9°58'52.71" S, com uma área de 30.0048 ha, conforme estabelecido a lei 10.267, com rastreamento de 04 (quatro) marcos de concreto com diapas de alumínio médio 8x12x60 cm, com receptor de sinais de GPS Hiper de dupla frequência L1/L2 de Topcon, os demais marcos foram rastreados com receptores de sinais de uma frequência L1 no aparelho HIPER de frequência L1, processado no Topcon. Toda para gerar relatório conforme Normas Técnicas Vigentes.
55307DPA111	Tipo: ARTParticipação Técnica: INDIVIDUAL Forma de Registro: INICIAL	Registrada	57391	10/09/2013	Não			08/09/2013		JULIO CESAR DA COSTA LEAL	VCINAL DA 14 A 18KM DA BR 163 - GLEBA LESTE - RURAL - TRAIKOP/PA - 66180000	Georreferenciamento do imóvel rural denominado Fazenda Jiboca, localizada no município de Tucuruí, Estado do Pará, com coordenadas Es: 86°52'27.76" W e Longitude: 9°58'52.71" S, com uma área de 1.073.431 ha, conforme estabelecido a lei 10.267, com rastreamento de 08 (oito) marcos de concreto com diapas de alumínio médio 8x12x60 cm, com receptor de sinais de GPS Hiper de dupla frequência L1/L2 de Topcon, os demais marcos foram rastreados com receptores de sinais de uma frequência L1 no aparelho HIPER de frequência L1, processado no Topcon. Toda para gerar relatório conforme Normas Técnicas Vigentes.
55307DPA112	Tipo: ARTParticipação Técnica: INDIVIDUAL Forma de Registro: INICIAL	Registrada	288895	10/09/2013	Não			09/09/2013		CLAUDIA MARIA DA COSTA LEAL	VCINAL DA 14 A 18KM DA BR 163 - GLEBA LESTE - RURAL - TRAIKOP/PA - 66180000	Georreferenciamento do imóvel rural denominado Fazenda Santa Cruz, localizada no município de Tucuruí, Estado do Pará, com coordenadas Es: 86°52'27.76" W e Longitude: 9°58'52.71" S, com uma área de 1.117,56 ha, conforme estabelecido a lei 10.267, com rastreamento de 11 (onze) marcos de concreto com diapas de alumínio médio 8x12x60 cm, com receptor de sinais de GPS Hiper de dupla frequência L1/L2 de Topcon, os demais marcos foram rastreados com receptores de sinais de uma frequência L1 no aparelho HIPER de frequência L1, processado no Topcon. Toda para gerar relatório conforme Normas Técnicas Vigentes.
55307DPA110	Tipo: ARTParticipação Técnica: INDIVIDUAL Forma de Registro: INICIAL	Registrada	628818	12/09/2013	Não			09/09/2013		GILBERTO DA COSTA LEAL	VCINAL DA 14 A 18KM DA BR 163 - GLEBA LESTE - RURAL - TRAIKOP/PA - 66180000	Georreferenciamento do imóvel rural denominado Fazenda Escravos, localizada no município de Tucuruí, Estado do Pará, com coordenadas Es: 86°52'27.76" W e Longitude: 9°58'52.71" S, com uma área de 48.07.4381m, com uma área de 202.9136 ha, conforme estabelecido a lei 10.267, com rastreamento de 04 (quatro) marcos de concreto com diapas de alumínio médio 8x12x60 cm, com receptor de sinais de GPS Hiper de dupla frequência L1/L2 de Topcon, os demais marcos foram rastreados com receptores de sinais de uma frequência L1 no aparelho HIPER de frequência L1, processado no Topcon. Toda para gerar relatório conforme Normas Técnicas Vigentes.
55307DPA108	Tipo: ARTParticipação Técnica: INDIVIDUAL Forma de Registro: INICIAL	Registrada	Não Emitido	03/05/2013	Não			24/05/2013		MINVALDO SIQUEIRA AGUIAR	RODOVA PA150 - KM 117, RAMAL NOVA PAZ KM 18 - RIO MOLU, A ENQUILTRADA E A JUSANTE A - RURAL - MOJUPA - 66450000	Georreferenciamento do imóvel rural denominado Fazenda Denu, localizada no município de Tucuruí, Estado do Pará, com coordenadas Es: 82°38'0.34m, N: 9.533.913.58m, com uma área de 43.28m, com uma área de 383.2231 ha, conforme estabelecido a lei 10.267, com rastreamento de 04 (quatro) marcos de concreto com diapas de alumínio médio 8x12x60 cm, com receptor de sinais de GPS Hiper de dupla frequência L1/L2 de Topcon, os demais marcos foram rastreados com receptores de sinais de uma frequência L1 no aparelho HIPER de frequência L1, processado no Topcon. Toda para gerar relatório conforme Normas Técnicas Vigentes.
55307DPA105	Tipo: ARTParticipação Técnica: INDIVIDUAL Forma de Registro: INICIAL	Registrada	Não Emitido	03/06/2013	Não			24/05/2013		ROBERTO CORDEIRO GRUNDI	RODOVA PA150 - KM 117, RAMAL NOVA PAZ KM 18 - RIO MOLU, A ENQUILTRADA E A JUSANTE A - RURAL - MOJUPA - 66450000	Georreferenciamento do imóvel rural denominado Fazenda Denu, localizada no município de Tucuruí, Estado do Pará, com coordenadas Es: 82°38'0.34m, N: 9.533.913.58m, com uma área de 43.28m, com uma área de 383.2231 ha, conforme estabelecido a lei 10.267, com rastreamento de 04 (quatro) marcos de concreto com diapas de alumínio médio 8x12x60 cm, com receptor de sinais de GPS Hiper de dupla frequência L1/L2 de Topcon, os demais marcos foram rastreados com receptores de sinais de uma frequência L1 no aparelho HIPER de frequência L1, processado no Topcon. Toda para gerar relatório conforme Normas Técnicas Vigentes.

Claudia Maria Assis Alves
Comissão de Licitação
Presidente
Port. GAB. Nº 0018/2017

CONFERE COM ORIGINAL

[Handwritten signature]

NUMERO	DETALHE	ANÁLISE	BOLETO	PAGAMENTO	APTA	BAIXA	CADASTRO	EMPRESA	CONTRATANTE	ENDEREÇO	OBSERVAÇÃO
5530TPA39	Ver Item	Registrada	209327	03/05/2012	Não		25/04/2012			ANTONIO BATISTA NETO ZONA RURAL - ZONA RURAL - MOJUPA - 6893000	Georreferenciamento do imóvel rural denominado Fazenda Maria Lúcia, com uma área de 2.927,014 ha conforme estabelecido a lei 10.267, com restabelecimento de 14 (quatorze) metros de canteiro com chip de GPS Hiper de dupla frequência L1/L2 de 8x12x60m, com receptor de sinais de GPS Hiper de dupla frequência L1/L2 de Topcon e os demais marcos foram rastreados com receptores de sinais de uma frequência L1 no aparelho HIPER de frequência L1, processado no Topcon Tods para gerar relatório conforme Normas Técnicas Vigentes.
5530TPA48	Tipo: ARTParticipação Técnica INDIVIDUAL Forma de Registro: INICIAL	Registrada	536544	27/09/2011	Não		20/09/2011			FRANCISCO BRAGA DE SOUZA ZONA RURAL - ZONA RURAL - MOJUPA - 6893000	Georreferenciamento do imóvel rural denominado Fazenda Sabinho, localizada nas coordenadas LATTITUDE: 2.47 08,23, Longitude: 49 06,57,01430N, com uma área de 243,3013 ha conforme estabelecido a lei 10.267, com restabelecimento de 09 (nove) metros de canteiro com chip de alumínio medido 8x12x60 cm, com receptor de sinais de GPS Hiper de dupla frequência L1/L2 de Topcon e os demais marcos foram rastreados com receptores de sinais de uma frequência L1 no aparelho HIPER de frequência L1, processado no Topcon Tods para gerar relatório conforme Normas Técnicas Vigentes.
5530TPA47	Tipo: ARTParticipação Técnica INDIVIDUAL Forma de Registro: INICIAL	Registrada	189319	25/04/2011	Não		20/04/2011			COLVALDO DE CASTRO CARDOSO PA 140 COM ESTRADA, SÃO RAMUNDO - GLEBA ARAUJUELA - BUJARUFA - 6887000	Georreferenciamento do imóvel rural denominado Sítio São Sabalão, com uma área de 593,8353 ha conforme estabelecido a lei 10.267, com restabelecimento de 10 (dez) metros de canteiro com chip de alumínio medido 8x12x60 cm, com receptor de sinais de GPS Hiper de dupla frequência L1/L2 de Topcon e os demais marcos foram rastreados com receptores de sinais de uma frequência L1 no aparelho HIPER de frequência L1, processado no Topcon Tods para gerar relatório conforme Normas Técnicas Vigentes.
5530TPA46	Tipo: ARTParticipação Técnica INDIVIDUAL Forma de Registro: INICIAL	Registrada	326131	25/04/2011	Não		20/04/2011			FABIANO JOSE DINIZ LOPES PA 253 COM ESTRADA DA GLEBA GLEBA PALHEITA - SAO DOMINGOS DO CAMARÁ - 6863000	Georreferenciamento do imóvel rural denominado Fazenda Maria Lúcia, com uma área de 2.927,014 ha conforme estabelecido a lei 10.267, com restabelecimento de 14 (quatorze) metros de canteiro com chip de alumínio medido 8x12x60 cm, com receptor de sinais de GPS Hiper de dupla frequência L1/L2 de Topcon e os demais marcos foram rastreados com receptores de sinais de uma frequência L1 no aparelho HIPER de frequência L1, processado no Topcon Tods para gerar relatório conforme Normas Técnicas Vigentes.
5530TPA45	Tipo: ARTParticipação Técnica INDIVIDUAL Forma de Registro: INICIAL	Registrada	471853	13/01/2011	Não		10/01/2011			AGROEXPORT RDO. PA 518 KM 22 - RURAL - TALMUDA - 6893000	Georreferenciamento do imóvel rural denominado Fazenda Ze Quilinho, com um restabelecimento de 4,94760m e área de 103,2313 ha conforme estabelecido a lei 10.267, com restabelecimento de 04 (quatro) metros de canteiro com chip de alumínio medido 8x12x60 cm, com receptor de sinais de GPS Hiper de dupla frequência L1/L2 de Topcon e os demais marcos foram rastreados com receptores de sinais de uma frequência L1 no aparelho HIPER de frequência L1, processado no Topcon Tods para gerar relatório conforme Normas Técnicas Vigentes.
5530TPA40	Tipo: ARTParticipação Técnica INDIVIDUAL Forma de Registro: INICIAL	Registrada	646889	11/01/2011	Não		16/12/2010			MARIA MADALENA DE MELO TRAVESSA VITOR CAMPOS 236 - CENTRO - ITAITUBA - 6893000	Georreferenciamento do imóvel rural denominado Fazenda Maria Lúcia, com uma área de 2.927,014 ha conforme estabelecido a lei 10.267, com restabelecimento de 14 (quatorze) metros de canteiro com chip de alumínio medido 8x12x60 cm, com receptor de sinais de GPS Hiper de dupla frequência L1/L2 de Topcon e os demais marcos foram rastreados com receptores de sinais de uma frequência L1 no aparelho HIPER de frequência L1, processado no Topcon Tods para gerar relatório conforme Normas Técnicas Vigentes.
5530TPA43	Tipo: ARTParticipação Técnica INDIVIDUAL Forma de Registro: INICIAL	Registrada	28658	17/12/2010	Não		28/11/2010			PARABÁ IMPORTAÇÃO E EXPORTAÇÕES LTDA RDO. TRANSAMAZONICA KM 275 - CENTRO - ITAITUBA - 6893000	Georreferenciamento do imóvel rural denominado Fazenda Maria Lúcia, com uma área de 2.927,014 ha conforme estabelecido a lei 10.267, com restabelecimento de 14 (quatorze) metros de canteiro com chip de alumínio medido 8x12x60 cm, com receptor de sinais de GPS Hiper de dupla frequência L1/L2 de Topcon e os demais marcos foram rastreados com receptores de sinais de uma frequência L1 no aparelho HIPER de frequência L1, processado no Topcon Tods para gerar relatório conforme Normas Técnicas Vigentes.
5530TPA41	Tipo: ARTParticipação Técnica INDIVIDUAL Forma de Registro: INICIAL	Registrada	653789	17/12/2010	Não		29/10/2010			ARTHUR HENRIQUE DE MELO TRAVESSA VITOR CAMPOS 236 - CENTRO - ITAITUBA - 6893000	Georreferenciamento do imóvel rural denominado Fazenda Maria Lúcia, com uma área de 2.927,014 ha conforme estabelecido a lei 10.267, com restabelecimento de 14 (quatorze) metros de canteiro com chip de alumínio medido 8x12x60 cm, com receptor de sinais de GPS Hiper de dupla frequência L1/L2 de Topcon e os demais marcos foram rastreados com receptores de sinais de uma frequência L1 no aparelho HIPER de frequência L1, processado no Topcon Tods para gerar relatório conforme Normas Técnicas Vigentes.
5530TPA42	Tipo: ARTParticipação Técnica INDIVIDUAL Forma de Registro: INICIAL	Registrada	356618	17/12/2010	Não		29/10/2010			VALDEMAR DE MELO JUNIOR TRAVESSA VITOR CAMPOS 236 - CENTRO - ITAITUBA - 6893000	Georreferenciamento do imóvel rural denominado Fazenda Maria Lúcia, com uma área de 2.927,014 ha conforme estabelecido a lei 10.267, com restabelecimento de 14 (quatorze) metros de canteiro com chip de alumínio medido 8x12x60 cm, com receptor de sinais de GPS Hiper de dupla frequência L1/L2 de Topcon e os demais marcos foram rastreados com receptores de sinais de uma frequência L1 no aparelho HIPER de frequência L1, processado no Topcon Tods para gerar relatório conforme Normas Técnicas Vigentes.
5530TPA3	Tipo: ARTParticipação Técnica INDIVIDUAL Forma de Registro: INICIAL	Registrada	253779	19/10/2010	Não		13/10/2010			RONALDO FIGUEIREDO OLIVEIRA FAZENDA AMAO. RDO. TRANSAMAZONICA KM 200 - GLEBA PARALIM - ITAITUBA - 6818000	Georreferenciamento do imóvel rural denominado Fazenda Maria Lúcia, com uma área de 2.927,014 ha conforme estabelecido a lei 10.267, com restabelecimento de 14 (quatorze) metros de canteiro com chip de alumínio medido 8x12x60 cm, com receptor de sinais de GPS Hiper de dupla frequência L1/L2 de Topcon e os demais marcos foram rastreados com receptores de sinais de uma frequência L1 no aparelho HIPER de frequência L1, processado no Topcon Tods para gerar relatório conforme Normas Técnicas Vigentes.
5530TPA35	Tipo: ARTParticipação Técnica INDIVIDUAL Forma de Registro: INICIAL	Registrada	276444	15/09/2010	Não		13/09/2010			LUCILENE DOTTI NICOLINI MARCEM ESQUERDA DO RIO IRRITI - BOA SORTE - URURUPA - 6814000	Georreferenciamento do imóvel rural denominado Fazenda Maria Lúcia, com uma área de 2.927,014 ha conforme estabelecido a lei 10.267, com restabelecimento de 14 (quatorze) metros de canteiro com chip de alumínio medido 8x12x60 cm, com receptor de sinais de GPS Hiper de dupla frequência L1/L2 de Topcon e os demais marcos foram rastreados com receptores de sinais de uma frequência L1 no aparelho HIPER de frequência L1, processado no Topcon Tods para gerar relatório conforme Normas Técnicas Vigentes.
5530TPA36	Tipo: ARTParticipação Técnica INDIVIDUAL Forma de Registro: INICIAL	Registrada	688855	15/09/2010	Não		13/09/2010			FRANCISCO JAMES DE OLIVEIRA MARCEM ESQUERDA DO RIO IRRITI - BOA SORTE - URURUPA - 6814000	Georreferenciamento do imóvel rural denominado Fazenda Maria Lúcia, com uma área de 2.927,014 ha conforme estabelecido a lei 10.267, com restabelecimento de 14 (quatorze) metros de canteiro com chip de alumínio medido 8x12x60 cm, com receptor de sinais de GPS Hiper de dupla frequência L1/L2 de Topcon e os demais marcos foram rastreados com receptores de sinais de uma frequência L1 no aparelho HIPER de frequência L1, processado no Topcon Tods para gerar relatório conforme Normas Técnicas Vigentes.


CONFERE COM ORIGINAL
 Claudia Marília Assis Alves
 Comissão de Licitação
 Presidência
 Port. GAB. Nº. 0018/2017

NUMERO	DETALHE	ANÁLISE	BOLETO	PAGAMENTO	APTA	BAIXA	CADASTRO	EMPRESA	CONTRATANTE	ENDEREÇO	OBSERVAÇÃO	AAAA
5530TPA77	Obs: O valor das honorarias do profissional é de: R\$ 400,00 (quatrocentos reais). Tipo: ARTParticipação Técnica INDIVIDUAL Forma de Registro: INICIAL	Registrada	494157	15/09/2010	Não		13/09/2010		FRANCISCO JAMME DE OLIVEIRA	MARCEM ESQUERDA DO RIO IBIRA-BOA SCRTE - UBUARA-PARAIPA - 68140000	Geratrefeituamento do imóvel rural denominado Fazenda Sento Dourado, com uma área de 2.372,000 ha conforme estabelecido a lei 10.267, com rastreamento de 05 (cinco) marcos de concreto com chips de alumínio medido 8x12x60 cm, com receptor de sinais de GPS hiper de dupla frequência L1/L2 da Topcon e os demais marcos foram rastreados com receptores de sinais de GPS 5700 de dupla frequência L1/L2 da Trimble e ProMark2 de frequência L1 da Ashtech, com processamento para elaboração das peças técnicas, conforme Normas Técnicas Vigentes.	
5530TPA73	Obs: O valor das honorarias do profissional é de: R\$ 400,00 (quatrocentos reais). Tipo: ARTParticipação Técnica INDIVIDUAL Forma de Registro: INICIAL	Registrada	177261	15/09/2010	Não		13/09/2010		FRANCISCO JAMME DE OLIVEIRA	MARCEM ESQUERDA DO RIO IBIRA-BOA SCRTE - UBUARA-PARAIPA - 68140000	Geratrefeituamento do imóvel rural denominado Fazenda Nossa Senhora Aparecida, com uma área de 634,144 ha conforme estabelecido a lei 10.267, com rastreamento de 07 (sete) marcos de concreto com chips de alumínio medido 8x12x60 cm, com receptor de sinais de GPS hiper de dupla frequência L1/L2 da Topcon e os demais marcos foram rastreados com receptores de sinais de GPS 5700 de dupla frequência L1/L2 da Trimble e ProMark2 de frequência L1 da Ashtech, com processamento para elaboração das peças técnicas, conforme Normas Técnicas Vigentes.	
5530TPA73	Obs: O valor das honorarias do profissional é de: R\$ 400,00 (quatrocentos reais). Tipo: ARTParticipação Técnica INDIVIDUAL Forma de Registro: INICIAL	Registrada	295549	10/09/2010	Não		09/09/2010		ENIVALDO TOLGO	MARCEM DIRETA DA BR-163-SENTO D'ATUBA, -ZONA RURAL - TRAIRAOPA - 68198000	Geratrefeituamento do imóvel rural denominado Fazenda Rodrigues Alves-III, com um perímetro de 11.497,21m e área de 1.332,7832 ha, coordenadas UTM N=9.750.010,974 e E=334.509.916, conforme estabelecido a lei 10.267, com rastreamento de 05 (cinco) marcos de concreto com chips de alumínio medido 8x12x60 cm, com receptor de sinais de GPS hiper de dupla frequência L1/L2 da Topcon e os demais marcos foram rastreados com receptores de sinais de GPS 5700 de dupla frequência L1/L2 da Trimble e ProMark2 de frequência L1 da Ashtech, com processamento para elaboração das peças técnicas, conforme Normas Técnicas Vigentes.	
5530TPA74	Obs: O valor das honorarias do profissional é de: R\$ 400,00 (quatrocentos reais). Tipo: ARTParticipação Técnica INDIVIDUAL Forma de Registro: INICIAL	Registrada	481938	23/07/2010	Não		21/07/2010		GLAUCIA SAMPARO LOBATO	MARCEM ESQUERDA DO RIO ARAUÁ - ZONA RURAL - PORTO DE MOZIPA - 68033000	Geratrefeituamento do imóvel rural denominado Fazenda Rodrigues Alves-III, com um perímetro de 20.082,32m e área de 1.729.8470 ha, coordenadas UTM N=9.750.010,974 e E=334.509.916, conforme estabelecido a lei 10.267, com rastreamento de 05 (cinco) marcos de concreto com chips de alumínio medido 8x12x60 cm, com receptor de sinais de GPS hiper de dupla frequência L1/L2 da Topcon e os demais marcos foram rastreados com receptores de sinais de GPS 5700 de dupla frequência L1/L2 da Trimble e ProMark2 de frequência L1 da Ashtech, com processamento para elaboração das peças técnicas, conforme Normas Técnicas Vigentes.	
5530TPA72	Obs: O valor das honorarias do profissional é de: R\$ 400,00 (quatrocentos reais). Tipo: ARTParticipação Técnica INDIVIDUAL Forma de Registro: INICIAL	Registrada	382723	23/07/2010	Não		21/07/2010		ALESSANDRO RODRIGUES ALVES	MARCEM ESQUERDA DO RIO ARAUÁ - ZONA RURAL - PORTO DE MOZIPA - 68033000	Geratrefeituamento do imóvel rural denominado Fazenda Rodrigues Alves-III, com um perímetro de 19.140,58m e área de 1.720.9898 ha de coordenadas UTM N=9.750.010,974 e E=334.509.916, conforme estabelecido a lei 10.267, com rastreamento de 05 (cinco) marcos de concreto com chips de alumínio medido 8x12x60 cm, com receptor de sinais de GPS hiper de dupla frequência L1/L2 da Topcon e os demais marcos foram rastreados com receptores de sinais de GPS 5700 de dupla frequência L1/L2 da Trimble e ProMark2 de frequência L1 da Ashtech, com processamento para elaboração das peças técnicas, conforme Normas Técnicas Vigentes.	
5530TPA70	Obs: O valor das honorarias do profissional é de: R\$ 400,00 (quatrocentos reais). Tipo: ARTParticipação Técnica INDIVIDUAL Forma de Registro: INICIAL	Registrada	41077	23/07/2010	Não		21/07/2010		JAQUELINE RODRIGUES ALVES	MARCEM ESQUERDA DO RIO ARAUÁ - ZONA RURAL - PORTO DE MOZIPA - 68033000	Geratrefeituamento do imóvel rural denominado Fazenda Santo Antônio, com um perímetro de 2.771,00m e área de 29.6590 ha, conforme estabelecido a lei 10.267, com rastreamento de 05 (cinco) marcos de concreto com chips de alumínio medido 8x12x60 cm, com receptor de sinais de GPS hiper de dupla frequência L1/L2 da Topcon e os demais marcos foram rastreados com receptores de sinais de GPS 5700 de dupla frequência L1/L2 da Trimble e ProMark2 de frequência L1 da Ashtech, com processamento para elaboração das peças técnicas, conforme Normas Técnicas Vigentes.	
5530TPA68	Obs: O valor das honorarias do profissional é de: R\$ 400,00 (quatrocentos reais). Tipo: ARTParticipação Técnica INDIVIDUAL Forma de Registro: INICIAL	Registrada	383163	05/09/2010	Não		20/07/2010		AGROEXPORT LTDA	RODOVA PA-475 KM-08 - ZONA RURAL - MOLIPAPA - 68540000	Geratrefeituamento do imóvel rural denominado Fazenda Rodrigues Alves-I, com um perímetro de 20.524,82m e área de 2.363,9988 ha conforme estabelecido a lei 10.267, com rastreamento de 05 (cinco) marcos de concreto com chips de alumínio medido 8x12x60 cm, com receptor de sinais de GPS hiper de dupla frequência L1/L2 da Topcon e os demais marcos foram rastreados com receptores de sinais de GPS 5700 de dupla frequência L1/L2 da Trimble e ProMark2 de frequência L1 da Ashtech, com processamento para elaboração das peças técnicas, conforme Normas Técnicas Vigentes.	
5530TPA68	Obs: O valor das honorarias do profissional é de: R\$ 400,00 (quatrocentos reais). Tipo: ARTParticipação Técnica INDIVIDUAL Forma de Registro: INICIAL	Registrada	645318	22/07/2010	Não		19/07/2010		JOAQUIM DO VALE ALVES	MARCEM ESQUERDA DO RIO ARAUÁ - ZONA RURAL - PORTO DE MOZIPA - 68033000	Geratrefeituamento do imóvel rural denominado Fazenda Rodrigues Alves-I, com um perímetro de 20.524,82m e área de 2.363,9988 ha conforme estabelecido a lei 10.267, com rastreamento de 05 (cinco) marcos de concreto com chips de alumínio medido 8x12x60 cm, com receptor de sinais de GPS hiper de dupla frequência L1/L2 da Topcon e os demais marcos foram rastreados com receptores de sinais de GPS 5700 de dupla frequência L1/L2 da Trimble e ProMark2 de frequência L1 da Ashtech, com processamento para elaboração das peças técnicas, conforme Normas Técnicas Vigentes.	

Claudia Maria Assis Alves
Comissão de Licitação
Port. GAB. Nº 0018/2017

CONFERE COM ORIGINAL

[Handwritten signature]
Alves

Nº	DESCRIÇÃO	USO	BOLETO	PAGAMENTO	APTA	BAIXA	CADASTRO	EMPRESA	CONTRATANTE	ENDEREÇO	OBSERVAÇÃO
5530TDPAS7	Tipo: ARTParticipação Técnica INDIVIDUAL Forma de Registro: INICIAL	Registrada	311100	20/07/2010	Não		16/07/2010		ARGOEXPORT LTDA	RODOVA BR 230, KM 04,8 - ZONA RURAL - MOJUBA - 65093200	Gerenciamento dos imóveis rurais denominada Fazenda São João Batista e Santo Inácio, com implantação de 15 (quinze) marcos de concreto com área de aluminho médio de 13,260 ha, com receptor de sinais de GPS-Hiper de dupla frequência L1/L2 de 1000m e os demais marcos foram rastreados com receptores de sinais de GPS-5700 de dupla frequência L1/L2 de TRIMBLE e Problema 2 de frequência L1 de Ashtech. 10800 levantamento de 4,881,358m de Poligonal Diferencial com tempo total de 10800 processamento para elaboração das prapostas, conforme Normas Técnicas Vigentes.
5530TDPAS6	Tipo: ARTParticipação Técnica INDIVIDUAL Forma de Registro: INICIAL	Registrada	567941	29/09/2008	Não		29/09/2008		CLOAS FERREIRA BASTOS	TRAV. LOMAS VALENTINAS, 2505 - BELÉM/PA - 66093900	Gerenciamento do imóvel rural denominado SÍTIO BARREIRAS, localizado na Rua João Palatos no Furo dos Baças, coordenadas: -01°11'16.03 055811
5530TDPAS5	Tipo: ARTParticipação Técnica INDIVIDUAL Forma de Registro: INICIAL	Registrada	529728	11/09/2010	Não		11/09/2010		IRVAL LOBATO CAVALHICHE OLIVEIRA	ILHA JOÃO PILATOS - AMANINDÉUA - ZONA RURAL - ARAUCÁRIAS/PA - 66093470	Gerenciamento do imóvel rural denominado Fazenda São João Batista e Santo Inácio, com implantação de 15 (quinze) marcos de concreto com área de aluminho médio de 13,260 ha, com receptor de sinais de GPS-Hiper de dupla frequência L1/L2 de 1000m e os demais marcos foram rastreados com receptores de sinais de GPS-5700 de dupla frequência L1/L2 de TRIMBLE e Problema 2 de frequência L1 de Ashtech. 10800 levantamento de 4,881,358m de Poligonal Diferencial com tempo total de 10800 processamento para elaboração das prapostas, conforme Normas Técnicas Vigentes.
5530TDPAS4	Tipo: ARTParticipação Técnica INDIVIDUAL Forma de Registro: INICIAL	Registrada	529728	11/09/2010	Não		11/09/2010		IRVAL LOBATO CAVALHICHE OLIVEIRA	AV. LOMAS VALENTINAS, 2505 - BELÉM/PA - 66093900	Gerenciamento do imóvel rural denominado SÍTIO BARREIRAS, localizado na Rua João Palatos no Furo dos Baças, coordenadas: -01°11'16.03 055811
5530TDPAS3	Tipo: ARTParticipação Técnica INDIVIDUAL Forma de Registro: INICIAL	Registrada	142772	22/09/2009	Não		21/09/2009		CLOAS FERREIRA BASTOS	TRAV. LOMAS VALENTINA, 2505 - BELÉM/PA - 66093900	Gerenciamento do imóvel rural denominado Fazenda Santa Maria, com uma área de 802,4196 ha conforme a Lei n.º 10.267, implantação de 03 (03) marcos de concreto com diâmetro de aluminho, medido por 2x600m rastreado com HIPPER da TOPCON L1/L2 de dupla frequência, com processamento para elaboração de planta e memorial descritivo e demais cálculos.
5530TDPAS2	Tipo: ARTParticipação Técnica INDIVIDUAL Forma de Registro: INICIAL	Registrada	402974	21/11/2008	Não		21/11/2008		NILO OSELANE	GLÉBIA SÃO PEDRO, A 72 KM DA SEDE MUNICIPAL DE OBIDOS, RUA SÉRGIO MOURA, 437 - GLÉBIA SÃO PEDRO - OBIDOS/PA - 66270000	Gerenciamento do imóvel rural denominado Fazenda Santa Maria, com uma área de 802,4196 ha conforme a Lei n.º 10.267, implantação de 03 (03) marcos de concreto com diâmetro de aluminho, medido por 2x600m rastreado com HIPPER da TOPCON L1/L2 de dupla frequência, com processamento para elaboração de planta e memorial descritivo e demais cálculos.
5530TDPAS1	Tipo: ARTParticipação Técnica INDIVIDUAL Forma de Registro: INICIAL	Registrada	631197	21/09/2009	Não		21/09/2009		CLOAS FERREIRA BASTOS	TRAV. LOMAS VALENTINA, 2513 - MARCO - BELÉM/PA - 66093900	Gerenciamento do imóvel rural denominado Fazenda Santa Maria, com uma área de 802,4196 ha conforme a Lei n.º 10.267, implantação de 03 (03) marcos de concreto com diâmetro de aluminho, medido por 2x600m rastreado com HIPPER da TOPCON L1/L2 de dupla frequência, com processamento para elaboração de planta e memorial descritivo e demais cálculos.
5530TDPAS0	Tipo: ARTParticipação Técnica INDIVIDUAL Forma de Registro: INICIAL	Registrada	364960	21/11/2008	Não		21/11/2008		MARCIO VACAHO	GLÉBIA SÃO PEDRO, A 72 KM DA SEDE MUNICIPAL DE OBIDOS, RUA SÉRGIO MOURA, 437 - GLÉBIA SÃO PEDRO - OBIDOS/PA - 66270000	Gerenciamento do imóvel rural denominado Fazenda Santa Maria, com uma área de 802,4196 ha conforme a Lei n.º 10.267, implantação de 03 (03) marcos de concreto com diâmetro de aluminho, medido por 2x600m rastreado com HIPPER da TOPCON L1/L2 de dupla frequência, com processamento para elaboração de planta e memorial descritivo e demais cálculos.
5530TDPAS2	Tipo: ARTParticipação Técnica INDIVIDUAL Forma de Registro: INICIAL	Registrada	271627	21/11/2008	Não		21/11/2008		TEMLUZA FENILZZO	GLÉBIA SÃO PEDRO, A 72 KM DA SEDE MUNICIPAL DE OBIDOS, RUA SÉRGIO MOURA, 437 - GLÉBIA SÃO PEDRO - OBIDOS/PA - 66270000	Gerenciamento do imóvel rural denominado Fazenda Santa Maria, com uma área de 802,4196 ha conforme a Lei n.º 10.267, implantação de 03 (03) marcos de concreto com diâmetro de aluminho, medido por 2x600m rastreado com HIPPER da TOPCON L1/L2 de dupla frequência, com processamento para elaboração de planta e memorial descritivo e demais cálculos.
5530TDPAS3	Tipo: ARTParticipação Técnica INDIVIDUAL Forma de Registro: INICIAL	Registrada	458609	10/11/2008	Não		10/11/2008		FRANCISCO ALVES DE AGUIAR	RODOVA BR 230, FAZENDA NOVA VDA - AVERO - AVERO/PA - 66193000	Gerenciamento do imóvel rural denominado Fazenda Santa Maria, com uma área de 802,4196 ha conforme a Lei n.º 10.267, implantação de 03 (03) marcos de concreto com diâmetro de aluminho, medido por 2x600m rastreado com HIPPER da TOPCON L1/L2 de dupla frequência, com processamento para elaboração de planta e memorial descritivo e demais cálculos.
5530TDPAS9	Tipo: ARTParticipação Técnica INDIVIDUAL Forma de Registro: INICIAL	Registrada	316133	13/10/2008	Não		13/10/2008		MARIA GIRENE NOURA DE SOUSA	RODOVA BR 230, FAZENDA SANTA MARIA, COM UMA ÁREA DE 802,4196 HA CONFORME A LEI Nº 10.267, IMPLANTAÇÃO DE 03 (03) MARCOS DE CONCRETO COM DIÂMETRO DE ALUMINHO, MEDIDO POR 2X600M RASTREADO COM HIPPER DA TOPCON L1/L2 DE DUPLA FREQUÊNCIA, COM PROCESSAMENTO PARA ELABORAÇÃO DE PLANTA E MEMORIAL DESCRITIVO E DEMAIS CÁLCULOS.	
5530TDPAS5	Tipo: ARTParticipação Técnica INDIVIDUAL Forma de Registro: INICIAL	Registrada	543782	26/09/2008	Não		26/09/2008		EVERARDO SANTINA FILHO	RODOVA BR 230, KM 47 ENTRANDO A FAZENDA SANTA MARIA DO CRUZERIRO SÃO KM - PA - ALENQUER/PA - 66200000	Gerenciamento do imóvel rural denominado Fazenda Santa Maria, com uma área de 802,4196 ha conforme a Lei n.º 10.267, implantação de 03 (03) marcos de concreto com diâmetro de aluminho, medido por 2x600m rastreado com HIPPER da TOPCON L1/L2 de dupla frequência, com processamento para elaboração de planta e memorial descritivo e demais cálculos.
5530TDPAS8	Tipo: ARTParticipação Técnica INDIVIDUAL Forma de Registro: INICIAL	Registrada	67656	25/09/2008	Não		25/09/2008		ANTONIO ADOIRNO DE SOUSA	BR 230 - FAZENDA SANTA MARIA, GLÉBIA MAMUÍRI - AVERO - AVERO/PA - 66193000	Gerenciamento do imóvel rural denominado Fazenda Santa Maria, com uma área de 802,4196 ha conforme a Lei n.º 10.267, implantação de 03 (03) marcos de concreto com diâmetro de aluminho, medido por 2x600m rastreado com HIPPER da TOPCON L1/L2 de dupla frequência e L1 de uma frequência, com processamento para elaboração de planta e memorial descritivo e demais cálculos.
5530TDPAS4	Tipo: ARTParticipação Técnica INDIVIDUAL Forma de Registro: INICIAL	Registrada	52982	01/09/2008	Não		01/09/2008		BANCO UBTIYAMA INAGAKI	RODOVA BR 230, KM 47 ENTRANDO A FAZENDA SANTA MARIA DO CRUZERIRO SÃO KM - PA - ALENQUER/PA - 66200000	Gerenciamento do imóvel rural denominado Fazenda Santa Maria, com uma área de 802,4196 ha conforme a Lei n.º 10.267, implantação de 03 (03) marcos de concreto com diâmetro de aluminho, medido por 2x600m rastreado com HIPPER da TOPCON L1/L2 de dupla frequência, com processamento para elaboração de planta e memorial descritivo e demais cálculos.
5530TDPAS6	Tipo: ARTParticipação Técnica INDIVIDUAL Forma de Registro: INICIAL	Registrada	677969	01/09/2008	Não		01/09/2008		ELEIJO MACEDO GAGEL	RODOVA BR 230, KM 47 ENTRANDO A FAZENDA SANTA MARIA DO CRUZERIRO SÃO KM - PA - ALENQUER/PA - 66200000	Gerenciamento do imóvel rural denominado Fazenda Santa Maria, com uma área de 802,4196 ha conforme a Lei n.º 10.267, implantação de 03 (03) marcos de concreto com diâmetro de aluminho, medido por 2x600m rastreado com HIPPER da TOPCON L1/L2 de dupla frequência, com processamento para elaboração de planta e memorial descritivo e demais cálculos.
5530TDPAS7	Tipo: ARTParticipação Técnica INDIVIDUAL Forma de Registro: INICIAL	Registrada	622404	01/09/2008	Não		01/09/2008		CARLIADA SILVA VALLINHO	RODOVA BR 230, KM 47 ENTRANDO A FAZENDA SANTA MARIA DO CRUZERIRO SÃO KM - PA - ALENQUER/PA - 66200000	Gerenciamento do imóvel rural denominado Fazenda Santa Maria, com uma área de 802,4196 ha conforme a Lei n.º 10.267, implantação de 03 (03) marcos de concreto com diâmetro de aluminho, medido por 2x600m rastreado com HIPPER da TOPCON L1/L2 de dupla frequência e L1 de uma frequência, com processamento para elaboração de planta e memorial descritivo e demais cálculos.

Claudia Maria Assis Alves
Comissão de Licitação
Presidente
PAA. GAB. PMI N. 0019/2017

CONFERE COM ORIGINAL

Assis


Nº	DETALHE	ANÁLISE	BOLETO	PAGAMENTO	APTA	BAIXA	CADASTRO	EMPRESA	CONTRATANTE	ENDEREÇO	OBSERVAÇÃO
307771	Tipo: ART Participação Técnica Individual Forma de Registro: INICIAL	Registrada	569942	22/04/2008	Não		22/04/2008		ROBINALDO SANTOS MELLO	FAZENDA BEIRA RIO - ZONA RURAL - ITATUBA/PA - 68180000	GEORREFERENCIAMENTO DO PERÍMETRO DA FAZENDA BEIRA RIO COM UMA ÁREA DE 334.4534 HA CONFORME LEI Nº 10.257/MP ANTICIPAÇÃO DE 04 (QUATRO) MARCOS DE CONCRETO COM CHAPA DE ALUMÍNIO, MEDINDO 8x12,60M RASTREADO COM HIPER DA TOPOCOM L1A2 DE DUPLA RESERVAÇÃO COM PROCESSAMENTO PARA ELABORAÇÃO DE PLANTA E MEMORIAL DESCRITIVO E DEMAS CÁLCULOS.
307772	Tipo: ART Participação Técnica Individual Forma de Registro: INICIAL	Registrada	384374	18/04/2008	Não		18/04/2008		MICHEL ALEX CRESPIANI	FAZENDA PAU D' ARCO PROXIMO AO DISTRITO MORSES DE ALMEIDA MUNICÍPIO DE ABERIO - PA -	GEORREFERENCIAMENTO DO PERÍMETRO DA FAZENDA PAU D' ARCO COM UMA ÁREA DE 243.3332 HA CONFORME LEI Nº 10.257/MP ANTICIPAÇÃO DE 4 (QUATRO) MARCOS DE CONCRETO COM CHAPA DE ALUMÍNIO, MEDINDO 8x12,60M RASTREADO COM HIPER DA TOPOCOM L1A2 DE DUPLA RESERVAÇÃO COM ELABORAÇÃO DE PLANTA E MEMORIAL DESCRITIVO PARA
291972	Tipo: ART Participação Técnica Individual Forma de Registro: INICIAL	Registrada	167962	12/04/2007	Não		12/04/2007		VANILDE ALMEIDA OLIVEIRA	AV AUGUSTO MONTENEGRO, PARQUE VERDE - - / -	ACRESCIMO DE PAVIMENTAÇÃO (2º PAV) DE UMA RESIDENCIA UNIFAMILIAR.
295336	Tipo: ART Participação Técnica Individual Forma de Registro: INICIAL	Registrada	267203	14/12/2006	Não		14/12/2006		NEOGR JOSE CANAN	FAZENDA CANAN 2 - - ITATUBA/PA	GEORREFERENCIAMENTO DO PERÍMETRO DA FAZENDA CANAN 2, COM UMA ÁREA DE 491.4573 HA CONFORME LEI Nº 10.257/MP ANTICIPAÇÃO DE 07 (SETE) MARCOS DE CONCRETO COM CHAPA DE ALUMÍNIO, MEDINDO 8x12,60M RASTREADO COM HIPER DA TOPOCOM L1A2 E HIPER L-1, COM PROCESSAMENTO PARA ELABORAÇÃO DE PLANTA E MEMORIAL DESCRITIVO.
295337	Tipo: ART Participação Técnica Individual Forma de Registro: INICIAL	Registrada	577385	14/12/2006	Não		14/12/2006		JANE LUIZ CANAN	FAZENDA CANAN - - ITATUBA/PA	GEORREFERENCIAMENTO DO PERÍMETRO DA FAZENDA CANAN COM UMA ÁREA DE 448.7651 HA CONFORME LEI Nº 10.257/MP ANTICIPAÇÃO DE 04 (QUATRO) MARCOS DE CONCRETO COM CHAPA DE ALUMÍNIO, MEDINDO 8x12,60M RASTREADO COM HIPER DA TOPOCOM L1A2 E HIPER L-1, COM PROCESSAMENTO PARA ELABORAÇÃO DE PLANTA E MEMORIAL DESCRITIVO.
274909	Tipo: ART Participação Técnica Individual Forma de Registro: INICIAL	Registrada	586239	30/11/2006	Não		30/11/2006		NEIDE MARIA BRANCHET	FAZENDA QUATRO PONTES - - OBIDOS/PA -	GEORREFERENCIAMENTO DO PERÍMETRO DA FAZENDA QUATRO PONTES COM UMA ÁREA DE 432.9471 HA CONFORME LEI Nº 10.257/MP ANTICIPAÇÃO DE 04 (QUATRO) MARCOS DE CONCRETO COM CHAPA DE ALUMÍNIO, MEDINDO 8x12,60M RASTREADO COM Z-MAX L1A2 E PRO MAX 2 - L1, 1.725,36 M DE POLIGONAL DETERMINAÇÃO DE 02 (DOIS) AZIMUTE GEODRÁFICO, COM PROCESSAMENTO PARA ELABORAÇÃO DE PLANTA E MEMORIAL DESCRITIVO.
274908	Tipo: ART Participação Técnica Individual Forma de Registro: INICIAL	Registrada	142390	30/11/2006	Não		30/11/2006		MOAGR BRANCHET	FAZENDA BRANCHET - - OBIDOS/PA -	GEORREFERENCIAMENTO DO PERÍMETRO DA FAZENDA BRANCHET COM UMA ÁREA DE 485.2832 HA CONFORME LEI Nº 10.257/MP ANTICIPAÇÃO DE 08 (OITO) MARCOS DE CONCRETO COM CHAPA DE ALUMÍNIO, MEDINDO 8x12,60M RASTREADO COM Z-MAX L1A2 E PRO MAX 2 - L1, 1.725,36 M DE POLIGONAL DETERMINAÇÃO DE 02 (DOIS) AZIMUTE GEODRÁFICO, COM PROCESSAMENTO PARA ELABORAÇÃO DE PLANTA E MEMORIAL DESCRITIVO.
274907	Tipo: ART Participação Técnica Individual Forma de Registro: INICIAL	Registrada	601194	30/11/2006	Não		30/11/2006		GUSTAVO BRANCHET	FAZENDA PARAN - - OBIDOS/PA -	GEORREFERENCIAMENTO DO PERÍMETRO DA FAZENDA PARAN COM UMA ÁREA DE 239.6904 HA CONFORME LEI Nº 10.257/MP ANTICIPAÇÃO DE 05 (CINCO) MARCOS DE CONCRETO COM CHAPA DE ALUMÍNIO, MEDINDO 8x12,60M RASTREADO COM Z-MAX L1A2 E PRO MAX 2 - L1, 1.725,36 M DE POLIGONAL DETERMINAÇÃO DE 02 (DOIS) AZIMUTE GEODRÁFICO, COM PROCESSAMENTO PARA ELABORAÇÃO DE PLANTA E MEMORIAL DESCRITIVO.
274911	Tipo: ART Participação Técnica Individual Forma de Registro: INICIAL	Registrada	451140	29/11/2006	Não		29/11/2006		SIMONE BRANCHET	FAZENDA RONDON - - OBIDOS/PA -	GEORREFERENCIAMENTO DO PERÍMETRO DA FAZENDA RONDON COM UMA ÁREA DE 334.3413 HA CONFORME LEI Nº 10.257/MP ANTICIPAÇÃO DE 03 (TRÊS) MARCOS DE CONCRETO COM CHAPA DE ALUMÍNIO, MEDINDO 8x12,60M RASTREADO COM Z-MAX L1A2 E PRO MAX 2 - L1, 1.258,98M DE POLIGONAL DETERMINAÇÃO DE 01 (UM) AZIMUTE GEODRÁFICO, COM PROCESSAMENTO PARA ELABORAÇÃO DE PLANTA E MEMORIAL DESCRITIVO.
274910	Tipo: ART Participação Técnica Individual Forma de Registro: INICIAL	Registrada	367317	29/11/2006	Não		29/11/2006		CARLOS EDUARDO BRANCHET	FAZENDA CANTUR - - OBIDOS/PA -	GEORREFERENCIAMENTO DO PERÍMETRO DA FAZENDA CANTUR COM UMA ÁREA DE 280.3042 HA CONFORME LEI Nº 10.257/MP ANTICIPAÇÃO DE 04 (QUATRO) MARCOS DE CONCRETO COM CHAPA DE ALUMÍNIO, MEDINDO 8x12,60M RASTREADO COM Z-MAX L1A2 E PRO MAX 2 - L1, 1.258,98M DE POLIGONAL DETERMINAÇÃO DE 01 (UM) AZIMUTE GEODRÁFICO, COM PROCESSAMENTO PARA ELABORAÇÃO DE PLANTA E MEMORIAL DESCRITIVO.
274914	Tipo: ART Participação Técnica Individual Forma de Registro: INICIAL	Registrada	284794	29/11/2006	Não		29/11/2006		DIRCE HELENA BRBN	FAZENDA HELENA - - OBIDOS/PA -	GEORREFERENCIAMENTO DO PERÍMETRO DA FAZENDA HELENA COM UMA ÁREA DE 278.0939 HA CONFORME LEI Nº 10.257/MP ANTICIPAÇÃO DE 04 (QUATRO) MARCOS DE CONCRETO COM CHAPA DE ALUMÍNIO, MEDINDO 8x12,60M RASTREADO COM Z-MAX L1A2 E PRO MAX 2 - L1, 1.900,96 M DE POLIGONAL DETERMINAÇÃO DE 01 (UM) AZIMUTE GEODRÁFICO, COM PROCESSAMENTO PARA ELABORAÇÃO DE PLANTA E MEMORIAL DESCRITIVO.
274900	Tipo: ART Participação Técnica Individual Forma de Registro: INICIAL	Registrada	151638	29/11/2006	Não		29/11/2006		EVERTON MEGAS BRALUIO	FAZENDA MEGAS - - OBIDOS/PA -	GEORREFERENCIAMENTO DO PERÍMETRO DA FAZENDA MEGAS COM UMA ÁREA DE 498.1769 HA CONFORME LEI Nº 10.257/MP ANTICIPAÇÃO DE 05 (SEIS) MARCOS DE CONCRETO COM CHAPA DE ALUMÍNIO, MEDINDO 8x12,60M RASTREADO COM Z-MAX L1A2 E PRO MAX 2 - L1, 1.670,59M DE POLIGONAL DETERMINAÇÃO DE 01 (UM) AZIMUTE GEODRÁFICO, COM PROCESSAMENTO PARA ELABORAÇÃO DE PLANTA E MEMORIAL DESCRITIVO.
274798	Tipo: ART Participação Técnica Individual Forma de Registro: INICIAL	Registrada	419060	29/11/2006	Não		29/11/2006		GRAN KARLA CASARIN FARIAS	FAZENDA CASARIN - - OBIDOS/PA -	GEORREFERENCIAMENTO DO PERÍMETRO DA FAZENDA CASARIN COM UMA ÁREA DE 487.2742 HA CONFORME LEI Nº 10.257/MP ANTICIPAÇÃO DE 04 (QUATRO) MARCOS DE CONCRETO COM CHAPA DE ALUMÍNIO, MEDINDO 8x12,60M RASTREADO COM Z-MAX L1A2 E PRO MAX 2 - L1, 1.425,39M DE POLIGONAL DETERMINAÇÃO DE 02 (DOIS) AZIMUTE GEODRÁFICO, COM PROCESSAMENTO PARA ELABORAÇÃO DE PLANTA E MEMORIAL DESCRITIVO.
274793	Tipo: ART Participação Técnica Individual Forma de Registro: INICIAL	Registrada	577404	29/11/2006	Não		29/11/2006		ADEMAR JOSE TOCHETTO	FAZENDA VALENTIN - - OBIDOS/PA -	GEORREFERENCIAMENTO DO PERÍMETRO DA FAZENDA VALENTIN COM UMA ÁREA DE 420.3286 HA CONFORME LEI Nº 10.257/MP ANTICIPAÇÃO DE 04 (QUATRO) MARCOS DE CONCRETO COM CHAPA DE ALUMÍNIO, MEDINDO 8x12,60M RASTREADO COM Z-MAX L1A2 E PRO MAX 2 - L1, 1.074,01m DE POLIGONAL DETERMINAÇÃO DE 01 (UM) AZIMUTE GEODRÁFICO, COM PROCESSAMENTO PARA ELABORAÇÃO DE PLANTA E MEMORIAL DESCRITIVO.

Claudia Maria Assis Alves
 Comissão de Licitação
 Part. 0051/P/M N. 0018/2017

CONFERE COM ORIGINAL

Assis

Nº	DETALHE	ANÁLISE	BOLETO	PAGAMENTO	DATA	DATA	CADASTRO	EMPRESA	CONTATANTE	ENDEREÇO	RESERVA
274795	Tipo: ARTParticipação Técnica INDIVIDUALForma de Registro: INICIAL	Registrada	434180	29/11/2006	Não		29/11/2006		MARILDA SILVA TOCHETTO	FAZENDA CAPINEMA -- OBIDOS/PA	GEORREFERENCIAMENTO DO PERÍMETRO DA FAZENDA CAPINEMA COM UMA ÁREA DE 3107,730 HA CONFORME LEI Nº 10.257, IMPLANTAÇÃO DE 04 MARCOS DE CONCRETO COM CHAPA DE ALUMÍNIO, MEDINDO 8x12x60cm, RASTREADO COM Z-MAX L1/2 E PRO MAK-2, L-1, 1,74,30 M, DE POLIGONAL ELETRÔNICA E DETERMINAÇÃO DE 02 (DOIS) AZIMUTE GEODRÁFICO, COM PROCESSAMENTO PARA ELABORAÇÃO DE PLANTA E MEMORIAL DESCRITIVO.
274794	Tipo: ARTParticipação Técnica INDIVIDUALForma de Registro: INICIAL	Registrada	611671	29/11/2006	Não		29/11/2006		MARLA APARECIDA DE LIMA	FAZENDA LIMA -- OBIDOS/PA-	GEORREFERENCIAMENTO DO PERÍMETRO DA FAZENDA LIMA, COM UMA ÁREA DE 34,2777 HA CONFORME LEI Nº 10.257, IMPLANTAÇÃO DE 06 (SEIS) MARCOS DE CONCRETO COM CHAPA DE ALUMÍNIO, MEDINDO 8x12x60cm, RASTREADO COM Z-MAX L1/2 E PRO MAK-2, L-1, 4,914,00m DE POLIGONAL ELETRÔNICA E DETERMINAÇÃO DE 02 (DOIS) AZIMUTE GEODRÁFICO, COM PROCESSAMENTO PARA ELABORAÇÃO DE PLANTA E MEMORIAL DESCRITIVO.
274796	Tipo: ARTParticipação Técnica INDIVIDUALForma de Registro: INICIAL	Registrada	608855	29/11/2006	Não		29/11/2006		SIMONE MARTINS SOUZA	FAZENDA QUIRINOPOLIS -- OBIDOS/PA--	GEORREFERENCIAMENTO DO PERÍMETRO DA FAZENDA QUIRINOPOLIS, COM UMA ÁREA DE 337,483 HA CONFORME LEI Nº 10.257, IMPLANTAÇÃO DE 05 (CINCO) MARCOS DE CONCRETO COM CHAPA DE ALUMÍNIO, MEDINDO 8x12x60cm, RASTREADO COM Z-MAX L1/2 E PRO MAK-2, L-1, 2,322, 33m DE POLIGONAL ELETRÔNICA E DETERMINAÇÃO DE 02 (DOIS) AZIMUTE GEODRÁFICO, COM PROCESSAMENTO PARA ELABORAÇÃO DE PLANTA E MEMORIAL DESCRITIVO.
274792	Tipo: ARTParticipação Técnica INDIVIDUALForma de Registro: INICIAL	Registrada	597388	29/11/2006	Não		29/11/2006		LIMARA DEBASTIANI	FAZENDA DEBASTIANI -- OBIDOS/PA--	GEORREFERENCIAMENTO DO PERÍMETRO DA FAZENDA DEBASTIANI COM UMA ÁREA DE 48,841 HA CONFORME LEI Nº 10.257, IMPLANTAÇÃO DE 02 (DOIS) MARCOS DE CONCRETO COM CHAPA DE ALUMÍNIO, MEDINDO 8x12x60cm, RASTREADO COM Z-MAX L1/2 E PRO MAK-2, L-1, 1,214,01 M, DE POLIGONAL ELETRÔNICA E DETERMINAÇÃO DE 02 (DOIS) AZIMUTE GEODRÁFICO, COM PROCESSAMENTO PARA ELABORAÇÃO DE PLANTA E MEMORIAL DESCRITIVO.
274798	Tipo: ARTParticipação Técnica INDIVIDUALForma de Registro: INICIAL	Registrada	328823	29/11/2006	Não		29/11/2006		MIRIAN REGINA ROMANNCINI COSTA	FAZENDA COSTA -- OBIDOS/PA-	GEORREFERENCIAMENTO DO PERÍMETRO DA FAZENDA COSTA COM UMA ÁREA DE 289,0570 HA CONFORME LEI Nº 10.257, IMPLANTAÇÃO DE 05 MARCOS DE CONCRETO COM CHAPA DE ALUMÍNIO, MEDINDO 8x12x60cm, RASTREADO COM Z-MAX L1/2 E PRO MAK-2, L-1, 7,738,26 M, DE POLIGONAL ELETRÔNICA E DETERMINAÇÃO DE 02 (DOIS) AZIMUTE GEODRÁFICO, COM PROCESSAMENTO PARA ELABORAÇÃO DE PLANTA E MEMORIAL DESCRITIVO.
274797	Tipo: ARTParticipação Técnica INDIVIDUALForma de Registro: INICIAL	Registrada	254479	29/11/2006	Não		29/11/2006		CEZAR LUIZ COSTA	FAZENDA CEZAR -- OBIDOS/PA-	GEORREFERENCIAMENTO DO PERÍMETRO DA FAZENDA CEZAR COM UMA ÁREA DE 189,0733 HA CONFORME LEI Nº 10.257, IMPLANTAÇÃO DE 04 MARCOS DE CONCRETO COM CHAPA DE ALUMÍNIO, MEDINDO 8x12x60cm, RASTREADO COM Z-MAX L1/2 E PRO MAK-2, L-1, 7,738,26 M, DE POLIGONAL ELETRÔNICA E DETERMINAÇÃO DE 02 (DOIS) AZIMUTE GEODRÁFICO, COM PROCESSAMENTO PARA ELABORAÇÃO DE PLANTA E MEMORIAL DESCRITIVO.
274812	Tipo: ARTParticipação Técnica INDIVIDUALForma de Registro: INICIAL	Registrada	548214	29/11/2006	Não		29/11/2006		NELSON JOAO HENSES	FAZENDA MEDIANERA -- OBIDOS/PA--	GEORREFERENCIAMENTO DO PERÍMETRO DA FAZENDA MEDIANERA COM UMA ÁREA DE 48,515 HA CONFORME LEI Nº 10.257, IMPLANTAÇÃO DE 02 (DOIS) MARCOS DE CONCRETO COM CHAPA DE ALUMÍNIO, MEDINDO 8x12x60cm, RASTREADO COM Z-MAX L1/2 E PRO MAK-2, L-1, 2,385,21m DE POLIGONAL ELETRÔNICA E DETERMINAÇÃO DE 01 (UM) AZIMUTE GEODRÁFICO, COM PROCESSAMENTO PARA ELABORAÇÃO DE PLANTA E MEMORIAL DESCRITIVO.
274813	Tipo: ARTParticipação Técnica INDIVIDUALForma de Registro: INICIAL	Registrada	652744	29/11/2006	Não		29/11/2006		BRÁULIO RICHARD VEGAS	FAZENDA BRÁULIO -- OBIDOS/PA-	GEORREFERENCIAMENTO DO PERÍMETRO DA FAZENDA BRÁULIO, COM UMA ÁREA DE 481,0012 HA CONFORME LEI Nº 10.257, IMPLANTAÇÃO DE 05 (CINCO) MARCOS DE CONCRETO COM CHAPA DE ALUMÍNIO, MEDINDO 8x12x60cm, RASTREADO COM Z-MAX L1/2 E PRO MAK-2, L-1, 8,290,97m DE POLIGONAL ELETRÔNICA E DETERMINAÇÃO DE 02 (DOIS) AZIMUTE GEODRÁFICO, COM PROCESSAMENTO PARA ELABORAÇÃO DE PLANTA E MEMORIAL DESCRITIVO.
274786	Tipo: ARTParticipação Técnica INDIVIDUALForma de Registro: INICIAL	Registrada	654232	29/11/2006	Não		29/11/2006		RUDIVANIA ANDRADE RODRIGUES	FAZENDA VILHENA -- OBIDOS/PA-	GEORREFERENCIAMENTO DO PERÍMETRO DA FAZENDA VILHENA COM UMA ÁREA DE 318,8882 HA CONFORME LEI Nº 10.257, IMPLANTAÇÃO DE 04 QUATRO MARCOS DE CONCRETO COM CHAPA DE ALUMÍNIO, MEDINDO 8x12x60cm, RASTREADO COM Z-MAX L1/2 E PRO MAK-2, L-1, 2,783,39m DE POLIGONAL ELETRÔNICA E DETERMINAÇÃO DE 01 (UM) AZIMUTE GEODRÁFICO, COM PROCESSAMENTO PARA ELABORAÇÃO DE PLANTA E MEMORIAL DESCRITIVO.
274782	Tipo: ARTParticipação Técnica INDIVIDUALForma de Registro: INICIAL	Registrada	412273	29/11/2006	Não		29/11/2006		CLÓVIS LUIZ DOS SANTOS BRESSAN	FAZENDA MONDIAL -- OBIDOS /PA-	GEORREFERENCIAMENTO DO PERÍMETRO DA FAZENDA MONDIAL, COM UMA ÁREA DE 48,837 HA CONFORME LEI Nº 10.257, IMPLANTAÇÃO DE 04 (QUATRO) MARCOS DE CONCRETO COM CHAPA DE ALUMÍNIO, MEDINDO 8x12x60cm, RASTREADO COM Z-MAX L1/2 E PRO MAK-2, L-1, 2,783,39m DE POLIGONAL ELETRÔNICA E DETERMINAÇÃO DE 01 (UM) AZIMUTE GEODRÁFICO, COM PROCESSAMENTO PARA ELABORAÇÃO DE PLANTA E MEMORIAL DESCRITIVO.
274777	Tipo: ARTParticipação Técnica INDIVIDUALForma de Registro: INICIAL	Registrada	330649	29/11/2006	Não		29/11/2006		ADRIANO FLORES	FAZENDA CAIBI -- OBIDOS/PA-	GEORREFERENCIAMENTO DO PERÍMETRO DA FAZENDA CAIBI COM UMA ÁREA DE 272,4742 HA CONFORME LEI Nº 10.257, IMPLANTAÇÃO DE 03 MARCOS DE CONCRETO COM CHAPA DE ALUMÍNIO, MEDINDO 8x12x60cm, RASTREADO COM Z-MAX L1/2 E PRO MAK-2, L-1, 5,524, 20m DE POLIGONAL ELETRÔNICA E DETERMINAÇÃO DE 01 (UM) AZIMUTE GEODRÁFICO, COM PROCESSAMENTO PARA ELABORAÇÃO DE PLANTA E MEMORIAL DESCRITIVO.
274784	Tipo: ARTParticipação Técnica INDIVIDUALForma de Registro: INICIAL	Registrada	704888	29/11/2006	Não		29/11/2006		ROSELEIENA BARBERI	FAZENDA BARBERI -- OBIDOS/PA-	GEORREFERENCIAMENTO DO PERÍMETRO DA FAZENDA BARBERI, COM UMA ÁREA DE 33,3810 HA CONFORME LEI Nº 10.257, IMPLANTAÇÃO DE 04 (QUATRO) MARCOS DE CONCRETO COM CHAPA DE ALUMÍNIO, MEDINDO 8x12x60cm, RASTREADO COM Z-MAX L1/2 E PRO MAK-2, L-1, 2,783,39m DE POLIGONAL ELETRÔNICA E DETERMINAÇÃO DE 01 (UM) AZIMUTE GEODRÁFICO, COM PROCESSAMENTO PARA ELABORAÇÃO DE PLANTA E MEMORIAL DESCRITIVO.
274788	Tipo: ARTParticipação Técnica INDIVIDUALForma de Registro: INICIAL	Registrada	658029	29/11/2006	Não		29/11/2006		MARTA ANGELO BRESSAN	FAZENDA SANTA MARTA -- OBIDOS/PA-	GEORREFERENCIAMENTO DO PERÍMETRO DA FAZENDA SANTA MARTA, COM UMA ÁREA DE 268,1113 HA CONFORME LEI Nº 10.257, IMPLANTAÇÃO DE 04 (QUATRO) MARCOS DE CONCRETO COM CHAPA DE ALUMÍNIO, MEDINDO 8x12x60cm, RASTREADO COM Z-MAX L1/2 E PRO MAK-2, L-1, 1,901,31m DE POLIGONAL ELETRÔNICA E DETERMINAÇÃO DE 01 (UM) AZIMUTE GEODRÁFICO, COM PROCESSAMENTO PARA ELABORAÇÃO DE PLANTA E MEMORIAL DESCRITIVO.



Claudia Assis Alves

 Comissão de Licitação

 Presidente

 Port. GRB/CMI N. 0018/2017

CONFERE COM ORIGINAL



Assis

Nº	DESCRIÇÃO	ANÁLISE	BOLETO	PAGAMENTO	APTA	BAIXA	BAIXA	CADASTRO	EMPRESA	CONTRATANTE	ENDEREÇO	OBSERVAÇÃO	AAAA
274799	Tipo: ARTParticipação Técnica INDIVIDUAL Forma de Registro: INICIAL	Registrada	598990	29/11/2008	Não			29/11/2008		RAFAEL RODRIGO BRESSAN	FAZENDA SAO RAFAEL -- OBIDOS/PA --	GEORREFERENCIAMENTO DO PERIMETRO DA FAZENDA SAO RAFAEL, COM UMA AREA DE 426,5738 HA CONFORME LEI Nº 10.287/IMPLANTACAO DE 04 QUATROS (MARCOS DE CONCRETO COM CHAPA DE ALUMINIO, MEDINDO 8x1260mm, RASTREADO COM Z-MAX L1,12 E PRO MAK-2, L1, 1.2103,21 M DE POLIGONAL, ELETRONICA E DETERMINACAO DE 02 (DOIS) AZIMUTE GEORAFICO, COM PROCESSAMENTO PARA ELABORACAO DE PLANTA E MEMORIAL DESCRITIVO.	Ver Item
274790	Tipo: ARTParticipação Técnica INDIVIDUAL Forma de Registro: INICIAL	Registrada	632107	29/11/2008	Não			29/11/2008		RICARDO LEANIRO DA SILVA MORAES	FAZENDA IMPERATRIZ -- OBIDOS/PA --	GEORREFERENCIAMENTO DO PERIMETRO DA FAZENDA IMPERATRIZ COM UMA AREA DE 426,5738 HA CONFORME LEI Nº 10.287/IMPLANTACAO DE 04 QUATROS (MARCOS DE CONCRETO COM CHAPA DE ALUMINIO, MEDINDO 8x1260mm, RASTREADO COM Z-MAX L1,12 E PRO MAK-2, L1, 1.2103,21 M DE POLIGONAL, ELETRONICA E DETERMINACAO DE 02 (DOIS) AZIMUTE GEORAFICO, COM PROCESSAMENTO PARA ELABORACAO DE PLANTA E MEMORIAL DESCRITIVO.	Ver Item
274783	Tipo: ARTParticipação Técnica INDIVIDUAL Forma de Registro: INICIAL	Registrada	578905	29/11/2008	Não			29/11/2008		LEONICE LOPES	FAZENDA LOPES -- OBIDOS/PA --	GEORREFERENCIAMENTO DO PERIMETRO DA FAZENDA LOPES COM UMA AREA DE 286,92003 HA CONFORME LEI Nº 10.287/IMPLANTACAO DE 03 MARCOS DE CONCRETO COM CHAPA DE ALUMINIO, MEDINDO 8x1260mm, RASTREADO COM Z-MAX L1,12 E PRO MAK-2, L1, 1.2103,21 M DE POLIGONAL, ELETRONICA E DETERMINACAO DE 01 (UM) AZIMUTE GEORAFICO, COM PROCESSAMENTO PARA ELABORACAO DE PLANTA E MEMORIAL DESCRITIVO.	Ver Item
274795	Tipo: ARTParticipação Técnica INDIVIDUAL Forma de Registro: INICIAL	Registrada	166551	29/11/2008	Não			29/11/2008		ROBSON AUGUSTO BONATO	FAZENDA PRIMACERA 2 -- OBIDOS/PA --	GEORREFERENCIAMENTO DO PERIMETRO DA FAZENDA MONOLA COM UMA AREA DE 48,4323 HA CONFORME LEI Nº 10.287/IMPLANTACAO DE 04 QUATROS (MARCOS DE CONCRETO COM CHAPA DE ALUMINIO, MEDINDO 8x1260mm, RASTREADO COM Z-MAX L1,12 E PRO MAK-2, L1, 2.473 M, DE POLIGONAL, ELETRONICA E DETERMINACAO DE 01 (UM) AZIMUTE GEORAFICO, COM PROCESSAMENTO PARA ELABORACAO DE PLANTA E MEMORIAL DESCRITIVO.	Ver Item
274778	Tipo: ARTParticipação Técnica INDIVIDUAL Forma de Registro: INICIAL	Registrada	46548	29/11/2008	Não			29/11/2008		ANA PATRICIA HERTEN	FAZENDA SANTA ANA -- OBIDOS/PA --	GEORREFERENCIAMENTO DO PERIMETRO DA FAZENDA SANTA ANA, COM UMA AREA DE 351,14854 HA CONFORME LEI Nº 10.287/IMPLANTACAO DE 04 QUATROS (MARCOS DE CONCRETO COM CHAPA DE ALUMINIO, MEDINDO 8x1260mm, RASTREADO COM Z-MAX L1,12 E PRO MAK-2, L1, 1.736,109 M DE POLIGONAL, ELETRONICA E DETERMINACAO DE 01 (UM) AZIMUTE GEORAFICO, COM PROCESSAMENTO PARA ELABORACAO DE PLANTA E MEMORIAL DESCRITIVO.	Ver Item
274781	Tipo: ARTParticipação Técnica INDIVIDUAL Forma de Registro: INICIAL	Registrada	502655	19/10/2006	Não			19/10/2006		PAULA ARENATA DASUI	FAZENDA DASUI -- OBIDOS/PA --	GEORREFERENCIAMENTO DO PERIMETRO DA FAZENDA DANIGUI COM UMA AREA DE 334,4372 HA CONFORME LEI Nº 10.287/IMPLANTACAO DE 04 MARCOS DE CONCRETO COM CHAPA DE ALUMINIO, MEDINDO 8x1260mm RASTREADO COM Z-MAX L1,12 E PRO MAK-2, L1, 1.736,109 M DE POLIGONAL, ELETRONICA E DETERMINACAO DE 01 (UM) AZIMUTE GEORAFICO, COM PROCESSAMENTO PARA ELABORACAO DE PLANTA E MEMORIAL DESCRITIVO.	Ver Item
274780	Tipo: ARTParticipação Técnica INDIVIDUAL Forma de Registro: INICIAL	Registrada	578222	19/10/2006	Não			19/10/2006		FABIANO BEHN	FAZENDA SAO JOAO -- OBIDOS/PA --	GEORREFERENCIAMENTO DO PERIMETRO DA FAZENDA SAO JOAO COM UMA AREA DE 384,1968 HA CONFORME LEI Nº 10.287/IMPLANTACAO DE 04 QUATROS (MARCOS DE CONCRETO COM CHAPA DE ALUMINIO, MEDINDO 8x1260mm, RASTREADO COM Z-MAX L1,12 E PRO MAK-2, L1, 1.450,28m DE POLIGONAL, ELETRONICA E DETERMINACAO DE 01 (UM) AZIMUTE GEORAFICO, COM PROCESSAMENTO PARA ELABORACAO DE PLANTA E MEMORIAL DESCRITIVO.	Ver Item
274779	Tipo: ARTParticipação Técnica INDIVIDUAL Forma de Registro: INICIAL	Registrada	593913	19/10/2006	Não			19/10/2006		PALLINY DANIGUI	FAZENDA SMO JOAO -- OBIDOS/PA --	GEORREFERENCIAMENTO DO PERIMETRO DA FAZENDA SMO JOAO COM UMA AREA DE 384,1968 HA CONFORME LEI Nº 10.287/IMPLANTACAO DE 04 QUATROS (MARCOS DE CONCRETO COM CHAPA DE ALUMINIO, MEDINDO 8x1260mm, RASTREADO COM Z-MAX L1,12 E PRO MAK-2, L1, 1.450,28m DE POLIGONAL, ELETRONICA E DETERMINACAO DE 01 (UM) AZIMUTE GEORAFICO, COM PROCESSAMENTO PARA ELABORACAO DE PLANTA E MEMORIAL DESCRITIVO.	Ver Item
180003	Tipo: ARTParticipação Técnica INDIVIDUAL Forma de Registro: INICIAL	Registrada	262021	14/02/2003	Não			14/02/2003		ANTONIO LUIZ PAVAN	FAZENDA PRIMAVERA -- OBIDOS/PA --	GEORREFERENCIAMENTO DO PERIMETRO DA FAZENDA MANQUERINHA COM UMA AREA DE 304,2011 HA CONFORME LEI Nº 10.287/IMPLANTACAO DE 04 QUATROS (MARCOS DE CONCRETO COM CHAPA DE ALUMINIO, MEDINDO 8x1260mm, RASTREADO COM Z-MAX L1,12 E PRO MAK-2, L1, 1.450,28m DE POLIGONAL, ELETRONICA E DETERMINACAO DE 01 (UM) AZIMUTE GEORAFICO, COM PROCESSAMENTO PARA ELABORACAO DE PLANTA E MEMORIAL DESCRITIVO.	Ver Item
191361	Tipo: ARTParticipação Técnica INDIVIDUAL Forma de Registro: INICIAL	Registrada	593913	19/10/2006	Não			19/10/2006		WAGNER LUIZ PAVAN	FAZENDA MANQUERINHA -- OBIDOS/PA --	GEORREFERENCIAMENTO DO PERIMETRO DA FAZENDA MANQUERINHA COM UMA AREA DE 304,2011 HA CONFORME LEI Nº 10.287/IMPLANTACAO DE 04 QUATROS (MARCOS DE CONCRETO COM CHAPA DE ALUMINIO, MEDINDO 8x1260mm, RASTREADO COM Z-MAX L1,12 E PRO MAK-2, L1, 1.450,28m DE POLIGONAL, ELETRONICA E DETERMINACAO DE 01 (UM) AZIMUTE GEORAFICO, COM PROCESSAMENTO PARA ELABORACAO DE PLANTA E MEMORIAL DESCRITIVO.	Ver Item
191359	Tipo: ARTParticipação Técnica INDIVIDUAL Forma de Registro: INICIAL	Registrada	26052003	14/02/2003	Não			14/02/2003		JOSE CANDIDO GOMES SOUZA	RUA JAQUILIN 400 - BENIGNA - BENEDERS/PA --	ESTE SERVAÇO E PARA FINS TÉCNICOS, COM REGULACAO DE LOTEAMENTO E LEGALIZACAO DE DESENHO TÉCNICO.	Ver Item
191384	Tipo: ARTParticipação Técnica INDIVIDUAL Forma de Registro: INICIAL	Registrada	26052003	14/02/2003	Não			14/02/2003		LUZIANO DANTE BAPTISTA	ROD. BR-153, VICINAL DO ANGEUM - TRAPAJÓ PA. GLEBA LETE -- PA --	REFERENTE A DESENHO TÉCNICO DE LOTEAMENTO E REGULACAO DE LOTEAMENTO	Ver Item
191382	Tipo: ARTParticipação Técnica INDIVIDUAL Forma de Registro: INICIAL	Registrada	26052003	14/02/2003	Não			14/02/2003		PLINIO TORQUATO JUNQUEIRA	ROD. BR-153, VICINAL DO ANGEUM - TRAPAJÓ PA. GLEBA LETE -- PA --	REFERENTE A DESENHO TÉCNICO DE LOTEAMENTO E REGULACAO DE LOTEAMENTO	Ver Item
191357	Tipo: ARTParticipação Técnica INDIVIDUAL Forma de Registro: INICIAL	Registrada	26052003	14/02/2003	Não			14/02/2003		SILVO TORQUATO JUNQUEIRA FILHO	ROD. BR-153, VICINAL DO ANGEUM - TRAPAJÓ PA. GLEBA LETE -- PA --	REFERENTE A DESENHO TÉCNICO E REGULACAO DE LOTEAMENTO	Ver Item
										HELENA DINIZ JUNQUEIRA	ROD. BR-153, VICINAL DO ANGEUM - TRAPAJÓ PA. GLEBA LETE -- PA --	REFERENTE A DESENHO TÉCNICO DE LOTEAMENTO E REGULACAO DE LOTEAMENTO	Ver Item
										MARCIO ROBERTO VENANCIO CUNHA	ROD. BR-153, VICINAL DO ANGEUM - TRAPAJÓ PA. GLEBA LETE -- PA --	REFERENTE A DESENHO TÉCNICO DE LOTEAMENTO E REGULACAO DE LOTEAMENTO	Ver Item

Claudia Martins Assis Alves
Comissão de Licitação
P.O. CAB/PMI N. 0018/2017

CONFERE COM ORIGINAL

[Handwritten signature]
Aves

Nº	ANÁLISE	BOLETO	PAGAMENTO	ART	BAIXA	CADASTRO	EMPRESA	CONTRATANTE	ENDEREÇO	OBSERVAÇÃO	AAAA
191346	Tipo: ARTParticipação Técnica INDIVIDUAL Forma de Registro: INICIAL	Registrada	Não Emitido	14/02/2003	Não	26/05/2003		VILMAR VALMINIO	ROD. BR-163, KM-1022 - GLEBA CUREUA - NOVO PROGRESSO/PA -	REFERENTE A DESENHO TÉCNICO DE LOTAMENTO E REGULARIZAÇÃO DE LOTE	Ver Item
191350	Tipo: ARTParticipação Técnica INDIVIDUAL Forma de Registro: INICIAL	Registrada	Não Emitido	14/02/2003	Não	26/05/2003		BEATRIZ DINIZ JUNQUEIRA	ROD. BR-163, VICINAL ANGELIM - TRAIÃO/PA - GLEBA LETE - - PA -	REFERENTE A DESENHO TÉCNICO DE LOTAMENTO E REGULARIZAÇÃO DE LOTE	Ver Item
191358	Tipo: ARTParticipação Técnica INDIVIDUAL Forma de Registro: INICIAL	Registrada	Não Emitido	14/02/2003	Não	26/05/2003		CAROLINA DINIZ JUNQUEIRA	ROD. VICINAL ANGELIM - GLEBA LETE - TRAIÃO - - PA -	REFERENTE A DESENHO TÉCNICO E REGULARIZAÇÃO DE LOTAMENTO	Ver Item
186580	Tipo: ARTParticipação Técnica INDIVIDUAL Forma de Registro: INICIAL	Registrada	Não Emitido	14/02/2003	Não	26/05/2003		VERA CECILIA JUNQUEIRA ESCOREL	ROD. BR-163 - VICINAL DO ANGELIM - TRAIÃO/PA - GLEBA LETE - - PA -	REFERENTE A DESENHO TÉCNICO E REGULARIZAÇÃO DE LOTAMENTO	Ver Item
191347	Tipo: ARTParticipação Técnica INDIVIDUAL Forma de Registro: INICIAL	Registrada	Não Emitido	14/02/2003	Não	26/05/2003		EXERALDO JONAS JUNQUEIRA BAPTISTA	ROD. BR-163 - VICINAL DO ANGELIM - GLEBA LETE - TRAIÃO - - PA -	REFERENTE A DESENHO TÉCNICO E REGULARIZAÇÃO DE LOTAMENTO	Ver Item
191395	Tipo: ARTParticipação Técnica INDIVIDUAL Forma de Registro: INICIAL	Registrada	Não Emitido	14/02/2003	Não	26/05/2003		RENATA RODRIGUES ESCOREL	ROD. BR-163, VICINAL DO ANGELIM - GLEBA LETE - TRAIÃO - - PA -	REFERENTE A DESENHO TÉCNICO E REGULARIZAÇÃO DE LOTAMENTO	Ver Item
191386	Tipo: ARTParticipação Técnica INDIVIDUAL Forma de Registro: INICIAL	Registrada	Não Emitido	14/02/2003	Não	26/05/2003		MATILDE RODRIGUES ALVES	ROD. BR-163, SAUSTIANO - GLEBA SUIVALMA - TRAIÃO/PA - - PA -	REFERENTE A DESENHO TÉCNICO DE LOTAMENTO E REGULARIZAÇÃO DE LOTE	Ver Item
191365	Tipo: ARTParticipação Técnica INDIVIDUAL Forma de Registro: INICIAL	Registrada	Não Emitido	14/02/2003	Não	26/05/2003		MANOEL DA SILVA	ROD. BR-163, VICINAL DO ANGELIM - GLEBA LETE - TRAIÃO/PA - - PA -	REFERENTE A DESENHO TÉCNICO DE LOTAMENTO E REGULARIZAÇÃO DE LOTE	Ver Item
184723	Tipo: ARTParticipação Técnica INDIVIDUAL Forma de Registro: INICIAL	Registrada	Não Emitido	11/02/2003	Não	04/04/2003		EDGAR COHEN	TV. PAES DE CARVALHO, 42 - CENTRO - PA - 78190000	REFERENTE A DESENHO TÉCNICO DE LOTAMENTO E REGULARIZAÇÃO DE LOTE	Ver Item


SERVIÇOS - SISTEMA DE INFORMAÇÕES TÉCNICAS E ADMINISTRATIVAS DO GREAPA

CONFERE COM ORIGINAL

Cleudia Maria dos Reis Alves
 Comissão de Licitação
 Port. GAB. Nº 0018/2017

[Handwritten signature]
 0018/2017

0255
10/10/10



Universidade Federal Rural da Amazônia
Pró- Reitoria de Extensão


CERTIFICADO

A Universidade Federal Rural da Amazônia certifica que

ANA RACHEL LIMA DE ARAÚJO

Concluiu com suficiência de aproveitamento o **"I Curso de Atualização em Georreferenciamento de Imóvel Rurais"**, realizado no período de Março a Junho/2005, sob a coordenação do Instituto Sócio Ambiental e dos Recursos Hídricos - ISARH/UFRA, com carga horária total de 360 horas de atividades acadêmicas.

Belém, 22 de Julho de 2005


SÉRGIO BRAZÃO E SILVA
Pró - Reitor de Extensão

CONFERE COM ORIGINAL


Claudia Maria Reis Alves
Comissão de Licitação
Presidente
Port. C. 03/PMI N. 0018/2017


LUIZ GONZAGA DA SILVA COSTA
Coordenador do Curso

DISCIPLINAS/CONTEÚDO PROGRAMÁTICO	CARGA HORÁRIA	DISCIPLINAS/CONTEÚDO PROGRAMÁTICO	CARGA HORÁRIA
CARTOGRAFIA 1. Fundamentos da cartografia 2. Forma da terra 3. DATUM 5. A Projeção UTM 6. A projeção cônica conforme De Lambert 7. A projeção policônica 4. Teoria e Prática do Sistema Coordenadas UTM 4.1. O sistema UTM 4.2. Características do sistema UTM e LTM 4.3. Cálculo de poligonal eletrônica 4.4. Sistemas de coordenadas planas 4.5. Transformação de coordenadas planas em coordenadas geodésicas 8. Precisão cartográfica 9. Cartas e mapas 10. Cartografia digital 11. Sistemas de referências geodésicos adotados no Brasil 12. Ajustamento de observações geodésicas 13. Aulas práticas	80	SISTEMA DE POSICIONAMENTO GLOBAL - GPS 1. Introdução 2. A Estrutura do GPS 3. Estrutura dos Sinais GPS 4. Posicionamento pelo Método GPS 5. Erros no posicionamento GPS 6. O Sistema de referência GPS 7. Outros Sistemas de posicionamento 8. Tipos de equipamentos GPS 9. Métodos com medição com o GPS 10. Processamento e combinações de dados 11. Planejamento das operações 12. Vantagens do GPS 13. Limitações do GPS 14. Integração GPS e SIG 15. Práticas de campo 15.1. Levantamento de poligonal com GPS e com Estação Total 15.2. Cálculo das planilhas e análise dos resultados 15.3. Representação gráfica	30
TOPOGRAFIA APLICADA AO GEORREFERENCIAMENTO 1. Conceitos 2. Modelos terrestres 3. Erros na topografia 4. Grandezas medidas num levantamento topográfico 5. Unidades de medida 6. Desenho topográfico 7. Critérios para a escolha da escala de uma planta 8. Medida de distâncias 9. Posicionamento por satélites 10. Dispositivos de segurança 11. Medidas angulares 12. Medidas lineares 13. Medidas de superfície 14. A teoria dos erros 15. Métodos de Levantamento planimétricos 16. Levantamentos altimétricos 17. Utilização das medidas de levantamento altimétrico 18. Planimetria 19. Avaliação de áreas de figuras planas 20. Cadernetas de anotações de campo 21. Normas técnicas para levantamentos topográficos 22. Práticas de campo	80	SENSORIAMENTO REMOTO 1. Princípios físicos do Sensoriamento Remoto 2. Comportamento espectral dos Alvos 3. Características das imagens 4. Principais Sistemas Sensores (Landsat, Spot, Cbers, Ikonos, Quickboar) 5. Pré-processamento de imagens (georreferenciamento de imagens) 6. Processamento de imagens 7. Segmentação e Classificação de imagens 8. Produtos e Aplicações do sensoriamento remoto	60
		SISTEMA DE INFORMAÇÃO GEOGRÁFICA 1. O Sistema de Informações Geográficas - SIG 2. Diferenças entre os sistemas SIG, CAD, CAM e AM/FM 3. A estrutura de dados no SIG 4. Componentes de um SIG 5. Integração da informação via SIG 6. Escolha da escala de trabalho 7. Softwares de SIG 8. Normas técnica para georreferenciamento de imóveis rurais	70
		CADASTRO TÉCNICO URBANO E RURAL 1. Lei n°4.504/64 (Estatuto da terra); 2. Lei n°5.868/72 (Revisão geral do cadastro rurais); 3. Lei n°8.629/72 (Regulamenta a reforma agrária); 4. Lei n°4.947/66 (declaração para cadastro de imóveis rurais junto ao INCRA); 5. Lei n° 10.267/01 (Registro de imóvel rural); 6. Cadastro literal.	20
LEGISLAÇÃO E AVALIAÇÃO DE TERRAS 1. Registro da propriedade imóvel no Brasil 2. A Lei 6.015/1973 3. O registro de imóveis tratado no Código civil 4. A matéria topográfica tratada no Código de Processo Civil 5. A grilagem e a questão cartorial (exemplo concretos) 6. Portaria n° 558/199 – recadastramento de terras acima de 10.000ha 7. Portaria no 596/2001- recadastramento de terras entre 5.000 e 9.999ha 8. A Lei no 10.267/2001 – cria o sistema Público de Registro de Terras 9. O Decreto 4.449, 30/10/2002, regulamenta a Lei 10.267 10. Instrução Normativa do INCRA 11. Avaliação de florestas nativas, plantadas e cultivos agrícolas	20		

PRÓ-REITORIA DE EXTENSÃO

CERTIFICADO REGISTRADO sob o n° 001/2005-1008

Livro n° 001/2005 Folha n° 001

Em 22/07/2005

[Assinatura]

Responsável pelo Registro



CREA-PA

Conselho Regional de Engenharia, Arquitetura
e Agronomia do Pará

CERTIDÃO DE COMPROVAÇÃO DE COMPETÊNCIA PROFISSIONAL PARA GEORREFERENCIAMENTO DE IMÓVEIS RURAIS

NOME: ANA RACHEL LIMA DE ARAÚJO

CARTEIRA Nº: 5.530-TD/PA

TÍTULO: TÉCNICO EM EDIFICAÇÕES

ATRIBUIÇÕES: DEC 90922/85 ART 04 E 10

VISTO Nº



CERTIFICAMOS QUE o(a) profissional acima referido(a), encontra-se regularmente registrado(a) junto a este Conselho Regional, nos termos da Lei nº 5.194, de 24 de dezembro de 1966.

CERTIFICAMOS, AINDA, face o estabelecido nos arts. 68 e 69 da referida Lei, que o(a) interessado(a) encontra-se quite com a anuidade relativa ao corrente exercício.

CERTIFICAMOS FINALMENTE QUE, que a Câmara Especializada de Engenharia Civil, atendendo ao estabelecido nos itens I, II, VI e VII da Decisão nº PL-2087/2004, do Plenário do CONFEA, concluiu que o(a) profissional possui atribuições para executar as atividades de georreferenciamento de imóveis rurais. A presente **CERTIDÃO** será visada por um Analista Técnico, por delegação de competência do Senhor Presidente do CREA-PA, exarada na portaria nº 10 de 07 de janeiro de 2003.

Belém, 13 de fevereiro de 2017

Claudia Maria Assis Alves
Comissão de Licitação
Presidente
Port. GADM/PA nº 0019/2017

Eng.ª Civil **LUCILENA ANDRADE**
Gerente da GRC

VISTO:

Eng.º Civil **ROBERTO MIRA DA SILVA**
Analista Técnico

**CONFERE COM
ORIGINAL**



Instituto de Estudos Superiores da Amazônia





O Diretor Geral do Instituto de Estudos Superiores da Amazônia - IESAM, no uso de suas atribuições e tendo em vista a conclusão do Curso de Administração, em 20 de Agosto de 2008, confere o título de Bacharel em Administração a

Ana Rachel Lima de Araújo

nascida em 08 de Abril de 1974, natural do Estado do Pará, brasileira, portadora da Carteira de Identidade nº 2464742 PC/PA, e outorga o presente Diploma, a fim de que possa gozar de todas as prerrogativas legais.

Belém, 20 de Agosto de 2008.



Prof. Dr. João Batista Sena Costa
Diretor Geral


Ana Rachel Lima de Araújo
Diplomado


Prof. B. Antônio Marques de Lima Araújo
Diretor Acadêmico


Prof. Dr. Paulo Júlio da Silva Neto
Coordenador do Curso de Administração com Habilitação em Agronegócios

206174


Claudia Marília Assis Alves
Comissão de Licitação
Presidente
Port. Sec. nº 1.001/2017

CONFERE COM ORIGINAL

Anexo





CERTIFICADO

CONFERE COM
ORIGINAL

Certificamos que Ana Rachel Lima de Araujo participou da 6ª **CONFERÊNCIA MUNICIPAL DAS CIDADES**, no dia 05/05/2016, no município de Itaituba (PA), que teve como tema: **“A Função Social da Cidade e da Propriedade: Cidades Inclusivas, Participativas e Socialmente Justas!”**, onde foram discutidos os principais desafios para o cumprimento da Função Social da Cidade e da Propriedade, em busca de **idades mais equânimes, democráticas, com menos desigualdades de acesso aos bens e serviços públicos, com menos discriminação, com mais qualidade de vida para todos.**

Carga Horária: 10 horas


Maria Ionelly Ferreira Moraes
Coordenadora Municipal de Planejamento
Coord. da 6ª Conf. Mun. das Cidades


Claudete Morim Assis Alves
Comissária de Licitação
Pq. G. 1000 N. 00-19/2017



REPÚBLICA FEDERATIVA DO BRASIL

ESTADO DO PARÁ
MINISTÉRIO DA EDUCAÇÃO — SEPS
ESCOLA TÉCNICA FEDERAL DO PARÁ
AVENIDA ALMIRANTE BARROSO No. 1155



DECRETO No. 7.566, DE 23 SETEMBRO DE 1909 — MINISTÉRIO DA AGRICULTURA, INDÚSTRIA E COMÉRCIO

- Diploma -

O Diretor da Escola Técnica Federal do Pará, confere a: *****
***** ANA RACHEL LIMA DE ARAÚJO *****

portador da Carteira de Identidade no. 2464742/PA Natural de: BELÉM *****
Unidade da Federação ESTADO / PARÁ ***** Nascid A em: 08 de ABRIL *****
de 1974 **, o presente Diploma por haver concluído em 28 de FEVEREIRO *****
de 2002 **, habilitação profissional plena de Técnico em: EDIFICAÇÕES *****
do Ensino de 2º. grau.


Título profissional conferido: Técnico em ***** "EDIFICAÇÕES" *****
Fundamentação legal: "DE ACORDO COM OS ARTs. 22 e 16, COMBINADOS COM OS ARTs. 4º e 6º
DA LEI 7.044 DE 18.10.1982." *****

[Assinatura] Belém, Pa. ***, 15 de MARÇO de 2002. ***
DIRETOR COORD. REG. ESCOLARES

Ana Rachel Lima de Araújo
TITULAR DO DIPLOMA

CONFERE COM ORIGINAL


Claudia Marilene Assis Alves
Comissão de Licitação
Port. G. 01/EMI/AN/0018/2017

 **Ministério da Educação-SEMTEC**
Centro Federal de Educação
Tecnológica do Pará-CEFET/PA
Departamento de Ensino
Coordenadoria de Registros Escolares

Nº 15.544 / 2002 Registrado as
fls. 90 do Livro nº. 10
Belém, 15 / 03 / 2002
Registrado por Maciel Visto _____




Teodoro Cardoso Maciel
Coord. de Registros Escolares
Port. n.º. 286/91 - GAB

 **CREA-PA**


5.530-TD 5.530

05 07 2002

Eng.º Civil João Messias dos Santos Filho
Presidente



GOVERNO DO ESTADO DO PARÁ
Secretaria de Estado de Meio Ambiente - SEMA / PA



CERTIFICADO

CADASTRO TÉCNICO DE ATIVIDADE DE DEFESA AMBIENTAL - CTDAM

(Art 112 § 1º da Lei Estadual Nº 5.887 de 09 de maio de 1995)

Cadastro nº: 1814

Ana Rachel Lima de Araujo

CPF/CNPJ: 560.062.332-15

Formação profissional: Auxiliar de engenheiro da construção civil


Sem Orgão de Classe: 5530 TD-PA

Especialização: Georreferenciamento de Imóveis Rurais

Claudia Maria Alves Alves
Comissária de Licitação
Port. SAE/P/PA Nº 00181/2017

Data de Emissão: 19/11/2009

Validade: 19/11/2010




Travessa Lomas Valentinas, 2717 - Marco, Belém - PA, CEP: 66.095-770
CENTRAL DE ATENDIMENTO: (91) 3184-3367 / 3184-3330 / 3184-3322 - FAX (91) 3184-3375 - www.sema.pa.gov.br

SIMIAM



AUTODESK[®]
AUTOCAD[®]



Handwritten signatures and initials in the top right corner.

Certified User

In recognition of a commitment to professional excellence, this certifies that

ANA RACHEL LIMA DE ARAUJO

has successfully completed the program requirements of

Autodesk Certified User: **AutoCAD[®]**

This number certifies that the recipient has successfully completed all program requirements

Handwritten signature of Claudia Magalhães Assis Alves
Claudia Magalhães Assis Alves
Presidente do Conselho de Licitação
Pav. GB/PMI/N. 0018/2017



abril 14, 2014

Date

Handwritten signature of Carl Bass

Carl Bass
President, Chief Executive Officer

mBp3-XVUy |
verify.certiport.com

Autodesk and AutoCAD are registered trademarks or trademarks of Autodesk, Inc., in the USA and/or other countries. All other brand names, product names, or trademarks belong to their respective holders. © 2013 Autodesk, Inc. All rights reserved.

IntraNorth | ATC

Luciana Garcia

Autodesk-Certified Sales Executive





Instituto de Estudos Superiores da Amazônia



O Diretor Geral do Instituto de Estudos Superiores da Amazônia - IESAM, no uso de suas atribuições e tendo em vista a conclusão do Curso de Administração, em 20 de Agosto de 2008, confere o título de Bacharel em Administração a

Ana Rachel Lima de Araújo

nascida em 08 de Abril de 1974, natural do Estado do Pará, brasileira, portadora da Carteira de Identidade nº 2464742 PC/PA, e outorga o presente Diploma, a fim de que possa gozar de todas as prerrogativas legais.

Belém, 20 de Agosto de 2008.

CONFERE COM ORIGINAL

Prof. Dr. José Batista Sena Costa
Diretor Geral

Claudir Maria de Assis Alves
Comissão de Votação
Presidente
Port. GAB/IESAM/00-10/2017

Prof. Dr. Antônio Marcos de Lima Araújo
Diretor Acadêmico

Ana Rachel Lima de Araújo
Diplomado

Prof. Dr. Peiljo Júlio da Silva Neto
Coordenador do Curso de Administração com Habilitação em Agronegócios

